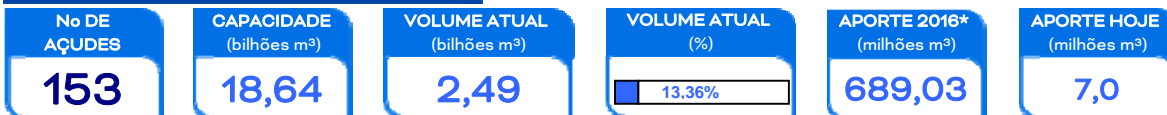


RESENHA DIÁRIA DO MONITORAMENTO

03/05/16

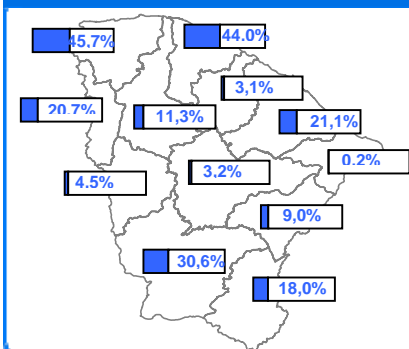
Walt Disney Paulino

SITUAÇÃO ATUAL



*: Contabilizado a partir de 1/jan/15, não incluindo açudes transf. RMF

VOLUME ARMAZENADO, em %



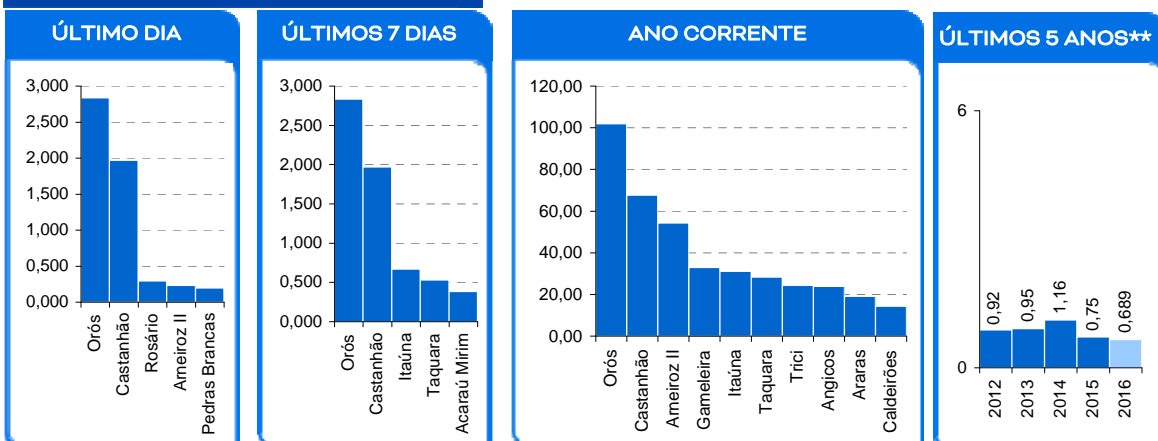
ATUALIDADES

Destacam-se os açudes Caldeirões e Gameleira que deixaram de sangrar.. Destaca-se o açude Catucinzenta que entrou no volume morto, sendo que o açude São Domingos II passou a ser considerado seco.

Foram registrados aportes em 38 açudes, destacando-se os açudes Aracoiaba, Ameiroz II, Banabuiú, Castanhão, Jaburu I, Orós, Pedras Brancas e Taquara. Não foi registrado chuva em posto algum monitorado pela Funceme.

Também é contabilizado como açude no volume morto aqueles açudes que não dispõe de tomada de água, cujo volume armazenado seja inferior a 5% de sua capacidade.

MAIORES APORTES*, milhões de m³



* Não são contabilizados os aportes aos açudes envolvidos nas transferências hídricas da RMF; ** bilhões m³; *** esperado com base na distribuição mensal histórica dos aportes.

EVENTOS EXTREMOS

SANGRIA

1

SANGRANDO: Quandú;

JÁ SANGRARAM: Caldeirões, Colina, Gameleira, Maranguapinho, Tijuquina e Trici.

VOLUME MORTO

35

Barragem do Batalhão, Bonito, Broco, Canafístula, Capitão Mor, Carão, Carnaubal, Castro, Catucinzenta, Cipoada, Cupim, Faé, Fogareiro, Forquilha, Jenipapeiro II, Mons. Tabosa, Monte Belo, Parambu, Penedo, Pentecoste, Poço da Pedra, Pompeu Sobrinho, Potiretama, Premuoca, Riacho do Sangue, Salão, Santo Antônio, Santo Antônio de Russas, São José II, Serafim Dias, Sítios Novos, Sousa, Tejuçuoca, Trapiá II e Várzea do Boi.

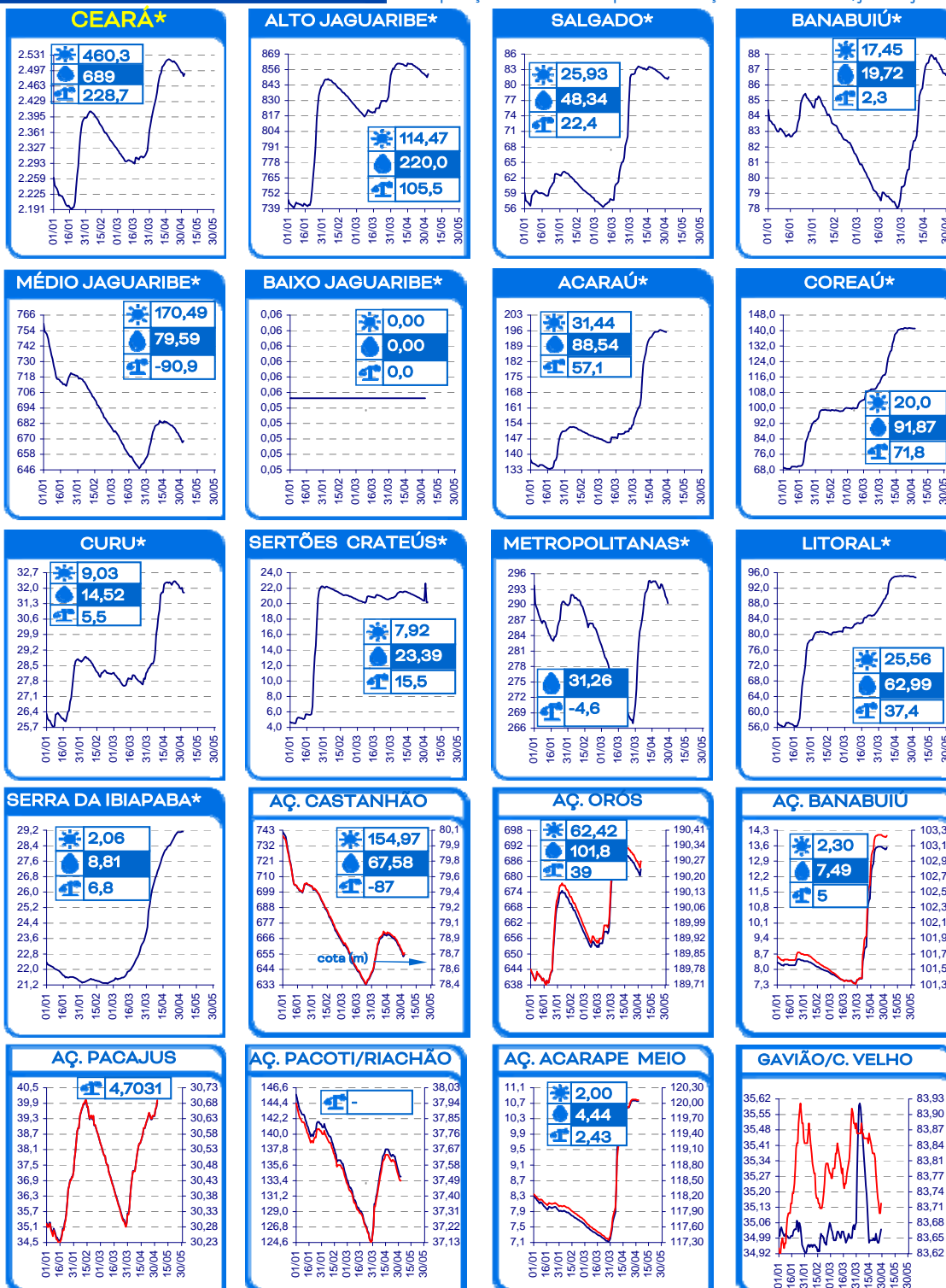
SECO

22

Adauto Bezerra, Barra Velha, Desterro, Escuridão, Farias de Sousa, Favelas, Forquilha II, Jatobá, Jenipapeiro, Jerimum, Madeiro, Nova Floresta, Pau Preto, Pirabibu, Quixeramobim, Santa Maria de Aracatiaçu, São Domingos, São Domingos II, São José I, São Mateus, Umari e Vieirão.

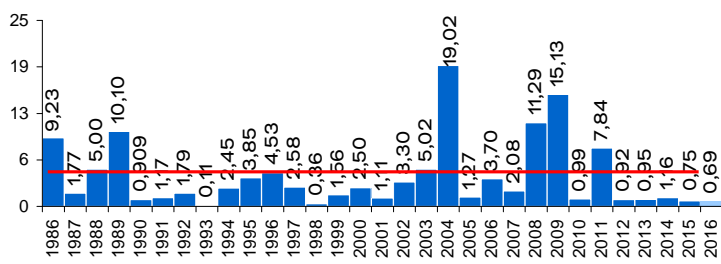
EVOLUÇÃO, milhões de m³ *

evaporação + demanda aporte diferença de volume entre 1/jan e hoje

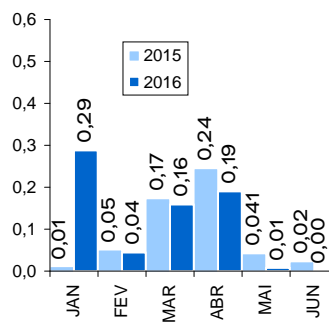


* AÇUDES: eixo esquerdo (linha azul)-volume (milhões de m³); eixo direito (linha vermelha)-cota (m) Esquerda cota Gavião | Direita cota C. Velho

EVOLUÇÃO APORTE, bilhões de m³



média: 4,08 bi; mediana: 2,27 bi m³



a: não inclui os açudes das transferências hídricas para a RMF (Curral Velho, Pacajus, Pacoti, Riachão e Gavião)