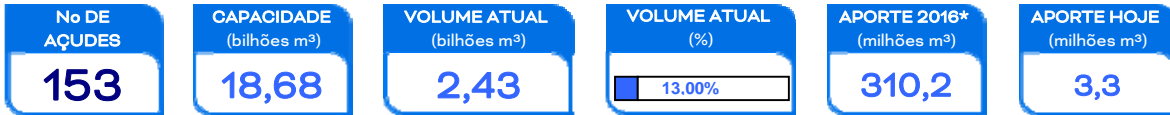


RESENHA DIÁRIA DO MONITORAMENTO

03/02/16

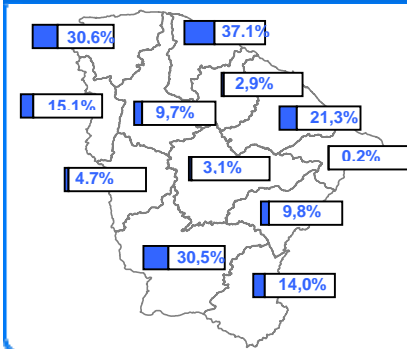
Walt Disney Paulino

SITUAÇÃO ATUAL



*: Contabilizado a partir de 1/jan/15, não incluindo açudes transf. RMF

VOLUME ARMAZENADO, em %

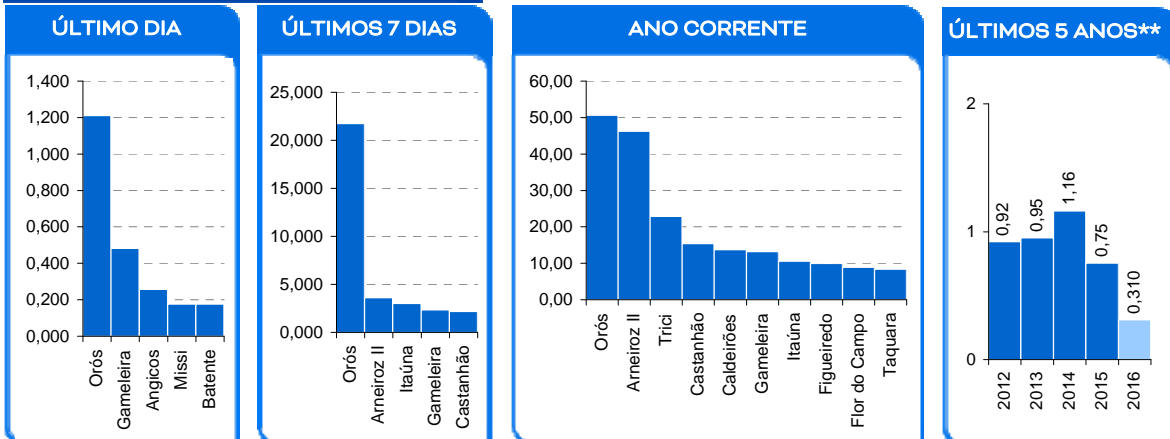


ATUALIDADES

Dentre os açudes sangrando, destaca-se o açude que retornou a sangrar. Foram registrados aportes em 33 açudes, destacando-se os açudes Angicos, Aracoiaba, Araras, Arneiroz II, Jaburu I e Orós.. Estes aportes permitiram que os açudes Angicos, Ema, Flor do Campo, Jatobá II, Pambu e Riacho da Serra deixassem o volume morto e que os açudes Broco, Carmina, Carnaubal, Facundo, Faé, Gomes, Potiretama e Várzea do Boi deixassem de estarem secos. Foram registradas chuvas em 86 postos pluviométricos monitorados pela Funceme.

Também é contabilizado como açude no volume morto aqueles açudes que não dispõe de tomada de água, cujo volume armazenado seja inferior a 5% de sua capacidade.

MAIORES APORTES*, milhões de m³



* Não são contabilizados os aportes aos açudes envolvidos nas transferências hídricas da RMF; ** bilhões m³; *** esperado com base na distribuição mensal histórica dos aportes.

EVENTOS EXTREMOS

SANGRIA

2

SANGRANDO: Caldeirões e Tricci;
JÁ SANGRARAM: Colina

VOLUME MORTO

32

Barragem do Batalhão, Broco, Canafistula, Capitão Mor, Carão, Carnaubal, Castro, Catucinzenta, Cipoada, Faé, Fogareiro, Forquilha, Gomes, Martinópolis, Mons. Tabosa, Monte Belo, Penedo, Pentecoste, Poço da Pedra, Poço do Barro, Pompeu Sobrinho, Potiretama, Riacho do Sangue, Santo Antônio, Santo Antônio de Russas, São José II, Serafim Dias, Sítios Novos, Sousa, Tejuçuoca, Trapiá II e Várzea da Volta.

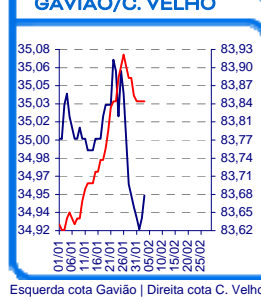
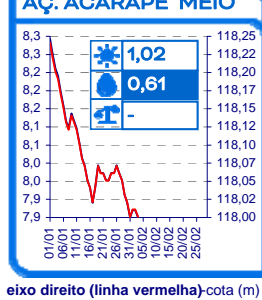
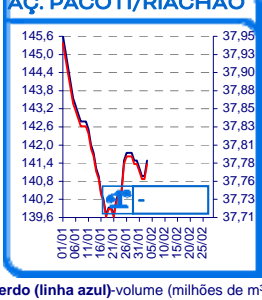
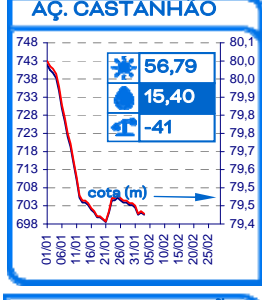
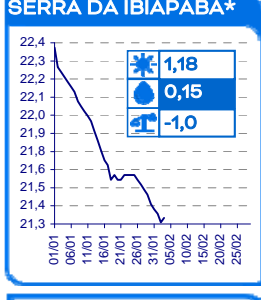
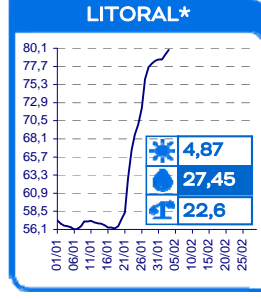
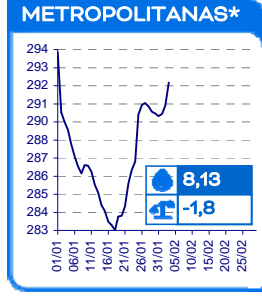
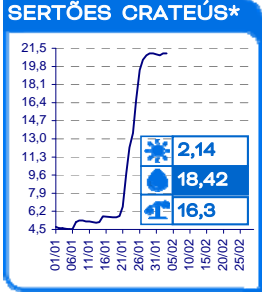
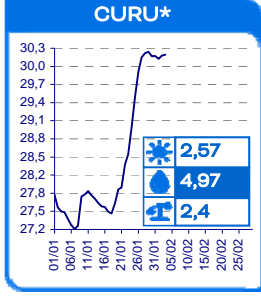
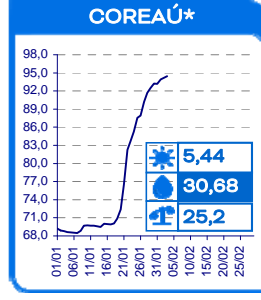
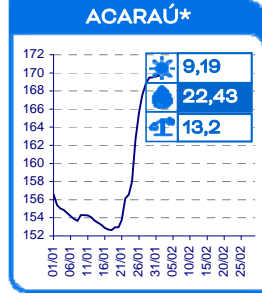
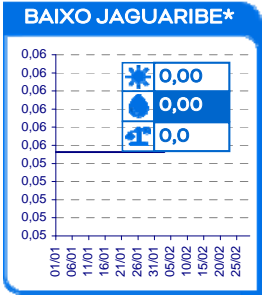
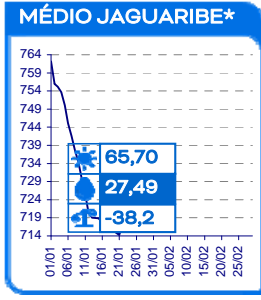
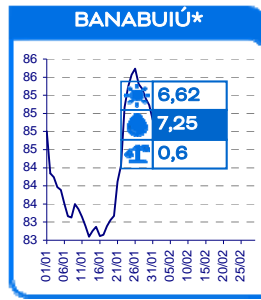
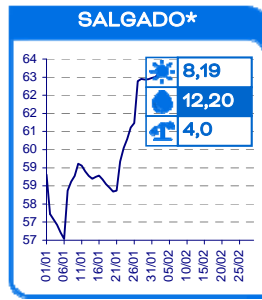
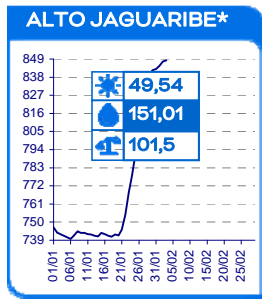
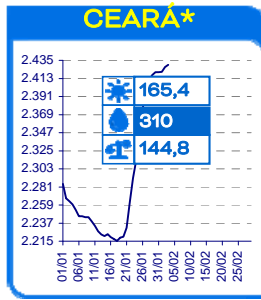
SECO

29

Adauto Bezerra, Barra Velha, Bonito, Cupim, Desterro, Escuridão, Farias de Sousa, Favelas, Forquilha II, Jatobá, Jenipapeiro, Jenipapeiro II, Jerimum, Madeiro, Nova Floresta, Pau Preto, Pirabibu, Premuoca, Quincoé, Quixabinha, Quixeramobim, Salão, Santa Maria de Aracatiçu, São Domingos, São Domingos II, São José I, São Mateus, Umari e Vieirão.

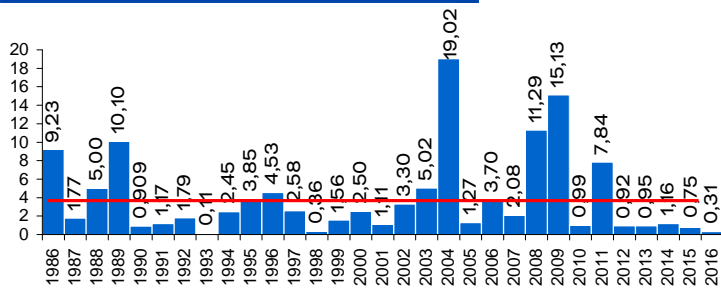
EVOLUÇÃO, milhões de m³ *

evaporação + demanda - aporte diferença de volume entre 1/jan e hoje



* AÇUDES: eixo esquerdo (linha azul)-volume (milhões de m³); eixo direito (linha vermelha)-cota (m) Esquerda cota Gavião | Direita cota C. Velho

EVOLUÇÃO APORTE, bilhões de m³



média: 4,08 bi; mediana: 2,27 bi m³

a: não inclui os açudes das transferências hídras para a RMF (Curral Velho, Pacajus, Pacoti, Riachão e Gavião)

