


RESERVA DIÁRIA DO MONITORAMENTO

06/02/17

SITUAÇÃO ATUAL

Nº DE AÇUDES	CAPACIDADE (bilhões m³)	VOLUME ATUAL (bilhões m³)	VOLUME ATUAL (%)	APORTE 2017* (milhões m³)	APORTE HOJE (milhões m³)
153	18,64	1,15	6,18%	23,40	0,0

*: Contabilizado a partir de 1/jan/15, não incluindo açudes transf. RMF

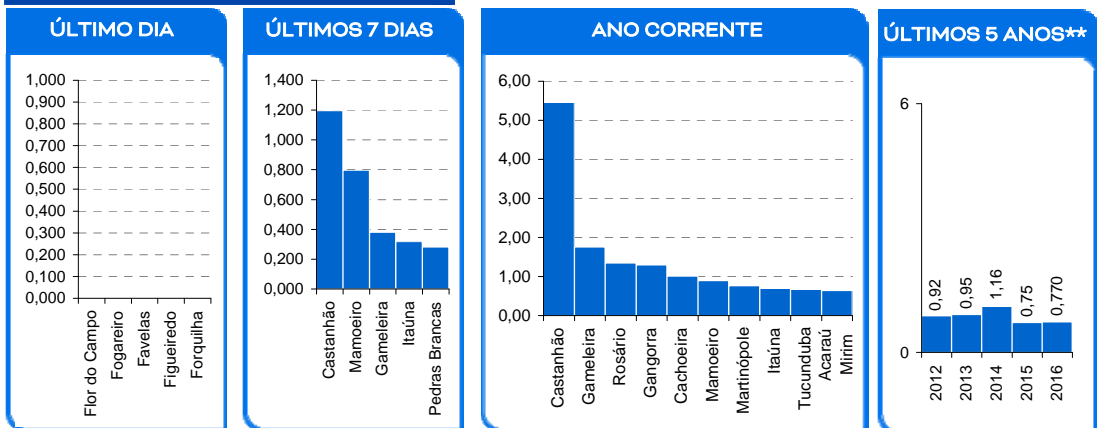


ATUALIDADES

Foi registrado aporte em um único açude, o açude Ayres de Sousa.
Foram registradas chuvas em 2 postos pluviométricos monitorados pela Funceme. Desde o início do ano, este é o 3o dia com maior número de postos pluviométricos com registro de chuvas.

Também é contabilizado como açude no volume morto aqueles açudes que não dispõe de tomada de água, cujo volume armazenado seja inferior a 5% de sua capacidade.

MAIORES APORTES*, milhões de m³



* Não são contabilizados os aportes aos açudes envolvidos nas transferências hídricas da RMF; ** bilhões m³; *** esperado com base na distribuição mensal histórica dos aportes.

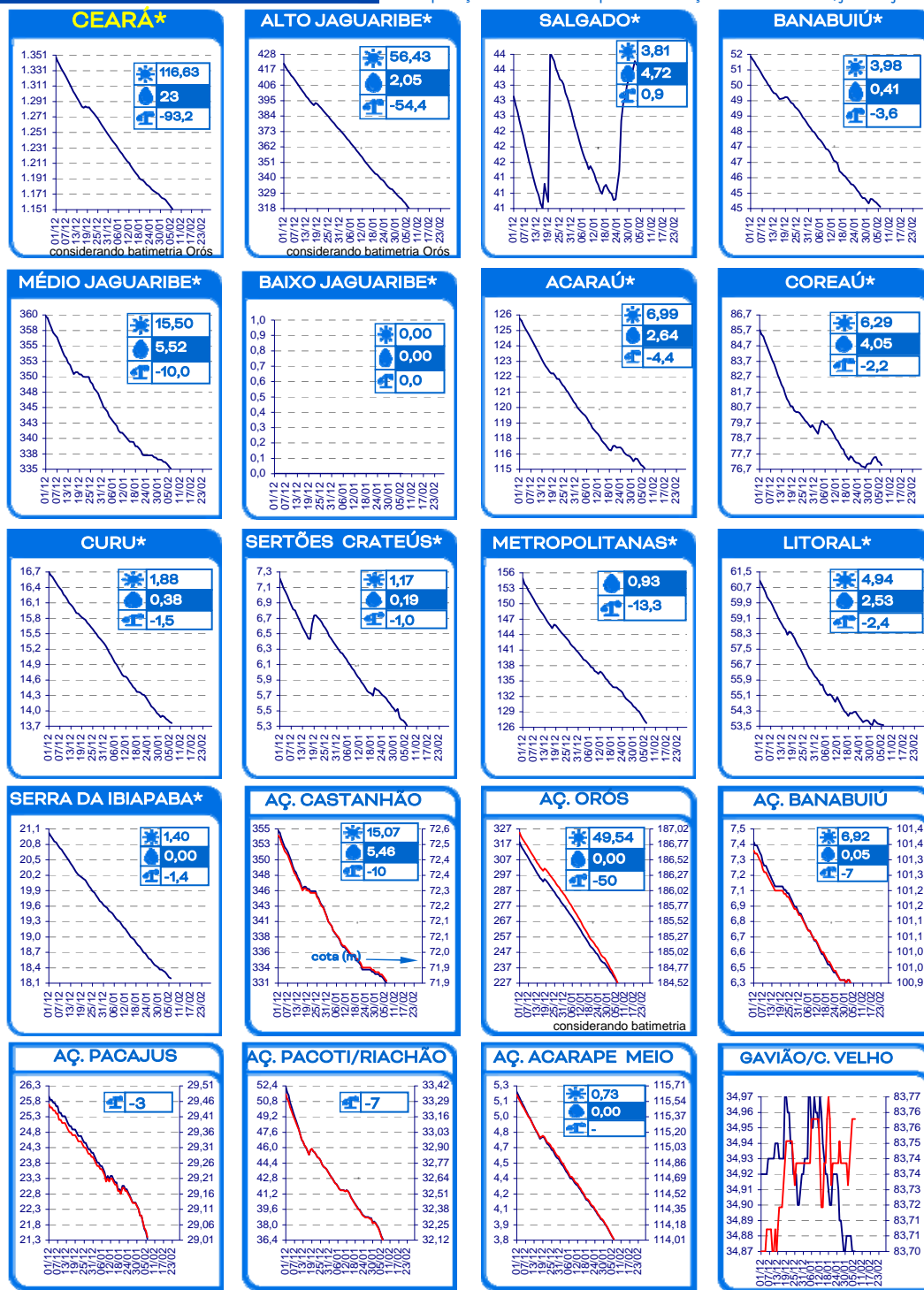
EVENTOS EXTREMOS

<h3>SANGRIA</h3> <p>0</p> <p>Nenhum</p>	<h3>VOLUME MORTO</h3> <p>48</p> <p>Amanary, Batente, Broco, Capitão Mor, Castro, Catucinzenta, Ecuridão, Farias de Sousa, Figueiredo, Flor do Campo, Fogareiro, Forquilha, Frios, Gerardo Atimbone, Jaburu II, Jatobá, Jatobá II, Jenipapeiro, Jenipapeiro II, João Luís, Macacos, Malcozinhado, Martinópolis, Mons. Tabosa, Parambu, Patu, Pentecoste, Pesqueiro, Poço da Pedra, Poço do Barro, Pompeu Sobrinho, Quincoé, Quixabinha, Riacho da Serra, Riacho do Sangue, Rivaldo de Carvalho, Santa Maria, Santo Antônio, Santo Antônio de Aracatiaçu, São Domingos II, São José II, São José III, Sítios Novos, Sucesso, Tejuçuoca, Tigre, Várzea da Volta e Várzea do Boi.</p>	<h3>SECO</h3> <p>38</p> <p>Adauto Bezerra, Barra Velha, Barragem do Batalhão, Bonito, Canafistula, Carão, Carmina, Carnaubal, Cedro, Cipoada, Cupim, Desterro, Ema, Faé, Favelas, Forquilha II, Jerimum, Madeiro, Monte Belo, Nova Floresta, Pau Preto, Penedo, Pirabibu, Potiretama, Premuoca, Quixeramobim, Salão, Santa Maria de Aracatiaçu, Santo Antônio de Russas, São Domingos, São José I, São Mateus, Serafim Dias, Sousa, Tijuquina, Trapiá II, Umari e Vieirão.</p>
---	---	--

0 açudes com volume acima de 90 %: Nenhum
137 açudes com volume abaixo de 30 %

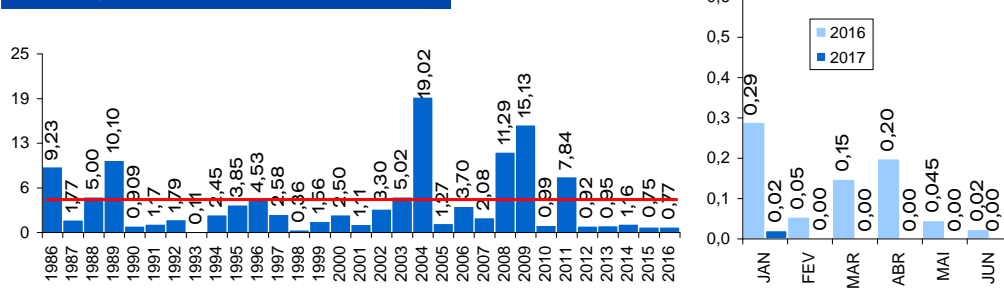
EVOLUÇÃO, milhões de m³ *

evaporação + demanda aporte diferença de volume entre 1/jan e hoje



* AÇUDES: eixo esquerdo (linha azul)-volume (milhões de m³); eixo direito (linha vermelha)-cota (m)

EVOLUÇÃO APORTE, bilhões de m³



média: 4,08 bi; mediana: 2,27 bi m³

a: não inclui os açudes das transferências hídricas para a RMF (Curral Velho, Pacajus, Pacoti, Riachão e Gavião)

Concepção: Walt Disney Paulino