


RESERVA DIÁRIA DO MONITORAMENTO

09/02/17

SITUAÇÃO ATUAL

No DE AÇUDES	CAPACIDADE (bilhões m³)	VOLUME ATUAL (bilhões m³)	VOLUME ATUAL (%)	APORTE 2017* (milhões m³)	APORTE HOJE (milhões m³)
153	18,64	1,15	6,14%	23,51	0,9

*: Contabilizado a partir de 1/jan/15, não incluindo açudes transf. RMF



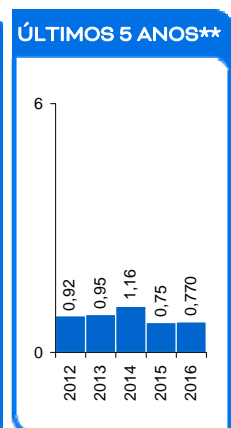
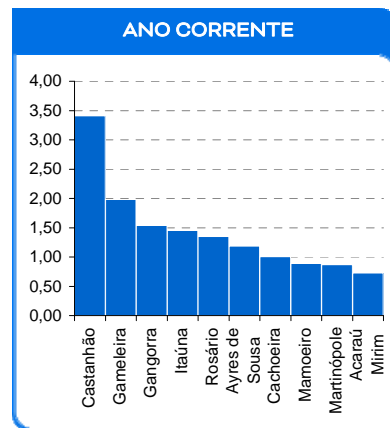
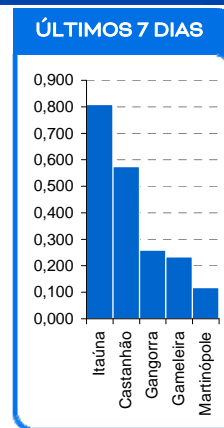
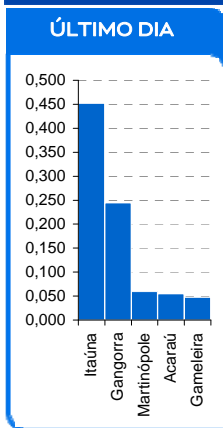
ATUALIDADES

Foram registrados aportes em 10 açudes, destacando-se o açude Ayres de Sousa.

Foram registradas chuvas em 63 postos pluviométricos monitorados pela Funceme, destacando-se as seguintes chuvas superiores a 47 mm, acumuladas em 24 horas: 57,8 mm (posto=Groairas, município=Groairas); 48 mm (posto/município=Ibiapina).

Também é contabilizado como açude no volume morto aqueles açudes que não dispõe de tomada de água, cujo volume armazenado seja inferior a 5% de sua capacidade.

MAIORES APORTES*, milhões de m³



* Não são contabilizados os aportes aos açudes envolvidos nas transferências hídricas da RMF; ** bilhões m³; *** esperado com base na distribuição mensal histórica dos aportes.

EVENTOS EXTREMOS

SANGRIA 0

Nenhum

VOLUME MORTO 48

Amanary, Batente, Broco, Capitão Mor, Castro, Catucinzenta, Escuridão, Farias de Sousa, Figueiredo, Flor do Campo, Fogareiro, Forquilha, Frios, Gerardo Atimbone, Jaburu II, Jatobá, Jatobá II, Jenipapeiro, Jenipapeiro II, João Luís, Macacos, Malcozinhado, Martinópolis, Mons. Tabosa, Pambu, Patu, Pentecoste, Pesqueiro, Poço da Pedra, Poço do Barro, Pompeu Sobrinho, Quincoé, Quixabinha, Riacho da Serra, Riacho do Sangue, Rivaldo de Carvalho, Santa Maria, Santo Antônio, Santo Antônio de Aracatiaçu, São Domingos II, São José II, São José III, Sítios Novos, Sucesso, Tejuçuoca, Tigre, Várzea da Volta e Várzea do Boi.

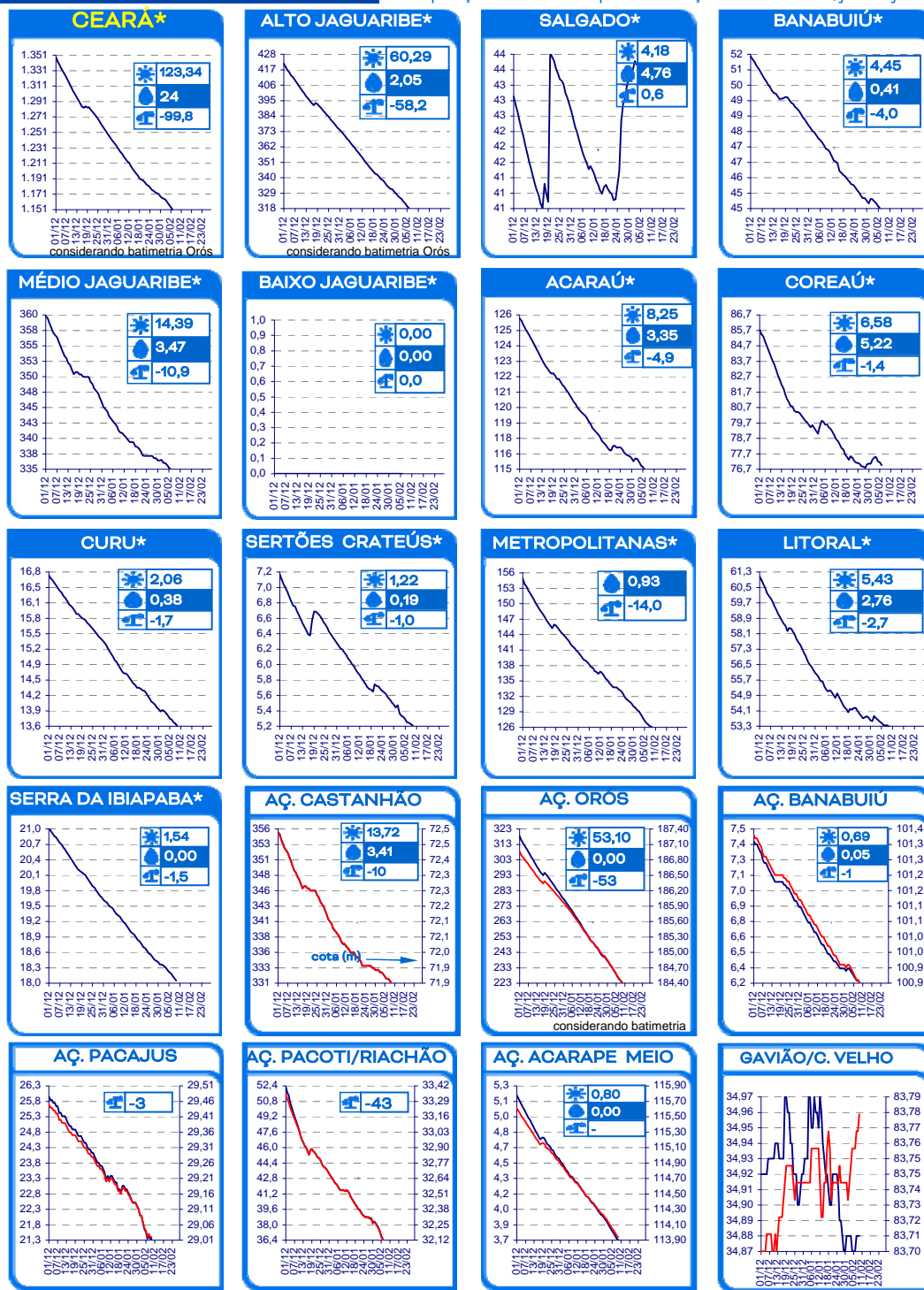
SECO 38

Adauto Bezerra, Barra Velha, Barragem do Batalhão, Bonito, Canafistula, Carão, Carmina, Carnaubal, Cedro, Cipoada, Cupim, Desterro, Ema, Faé, Favelas, Forquilha II, Jerimum, Madeiro, Monte Belo, Nova Floresta, Pau Preto, Penedo, Pirabibu, Potiretama, Premuoca, Quixeramobim, Salão, Santa Maria de Aracatiaçu, Santo Antônio de Russas, São Domingos, São José I, São Mateus, Serafim Dias, Sousa, Tijuquina, Trapiá II, Umari e Vieirão.

0 açudes com volume acima de 90 %: Nenhum
137 açudes com volume abaixo de 30 %

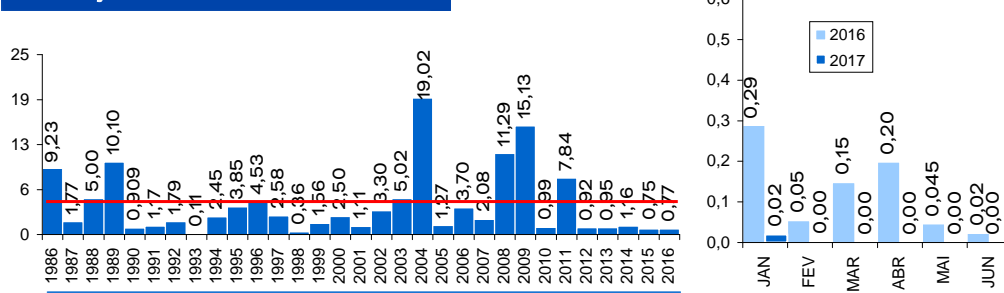
EVOLUÇÃO, milhões de m³ *

evaporação + demanda aporte diferença de volume entre 1/jan e hoje



* AÇUDES: eixo esquerdo (linha azul)-volume (milhões de m³); eixo direito (linha vermelha)-cota (m) Esquerda cota Gavião | Direita cota C. Velho

EVOLUÇÃO APORTE, bilhões de m³



média: 4,08 bi; mediana: 2,27 bi m³

a: não inclui os açudes das transferências hídricas para a RMF (Curral Velho, Pacajus, Pacoti, Riachão e Gavião)