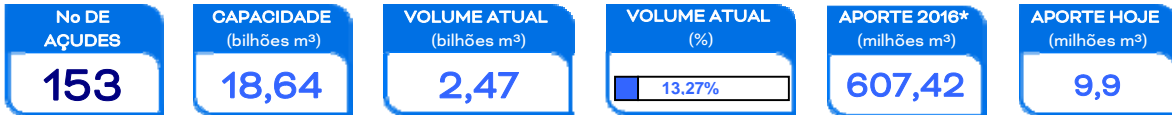


# RESENHA DIÁRIA DO MONITORAMENTO

09/04/16


Walt Disney Paulino

## SITUAÇÃO ATUAL



\*: Contabilizado a partir de 1/jan/15, não incluindo açudes transf. RMF

## VOLUME ARMAZENADO, em %



## ATUALIDADES

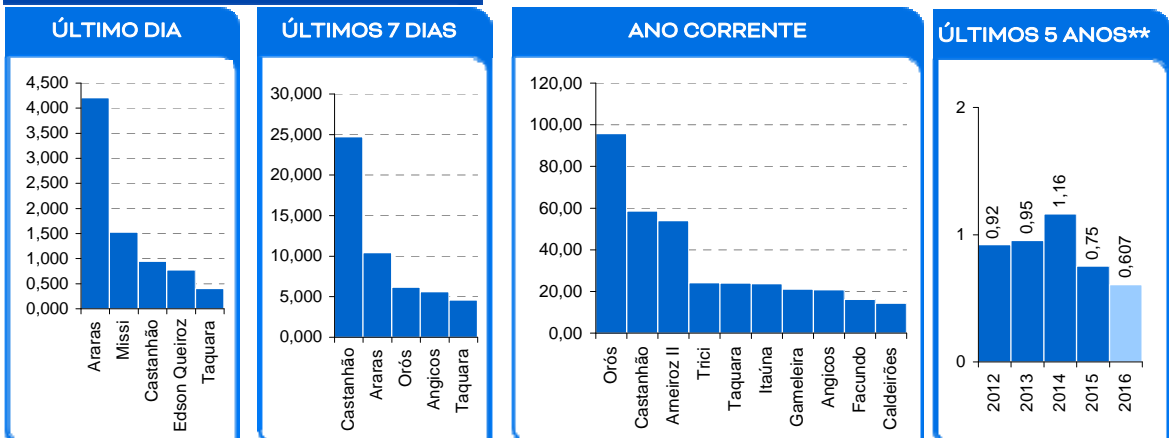
Dentre os açudes sangrando, destaca-se os açudes Gameleira e Tijuquinha que começaram a sangrar., sendo que o açude Vieirão passou a ser considerado seco.

Foram registrados aportes em 31 açudes, destacando-se os açudes Acarape do Meio, Angicos, Araras, Banabuiú, Castanhão, Cedro, Edson Queiroz, Orós e Taquara.. Estes aportes permitiram que os açudes Catucinzenta, Martinópolis, Poço do Barro e Riacho da Serra deixassem o volume morto e que os açudes Quincó e Salão deixassem de estarem secos.

Foram registradas chuvas em 28 postos pluviométricos monitorados pela Funceme, destacando-se as seguintes chuvas superiores a 40 mm, acumuladas em 24 horas: 55 mm (posto=Picada, município=Guaraciaba Do Norte); 51 mm (posto/município=Pires Ferreira); 41 mm (posto=Arapari, município=Itapipoca).

Também é contabilizado como açude no volume morto aqueles açudes que não dispõe de tomada de água, cujo volume armazenado seja inferior a 5% de sua capacidade.

## MAIORES APORTES\*, milhões de m³



\* Não são contabilizados os aportes aos açudes envolvidos nas transferências hídricas da RMF; \*\* bilhões m³; \*\*\* esperado com base na distribuição mensal histórica dos aportes.

## EVENTOS EXTREMOS

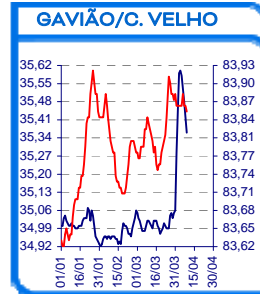
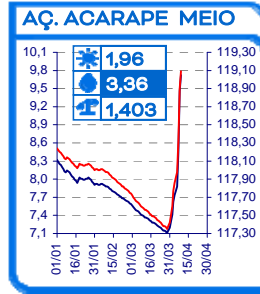
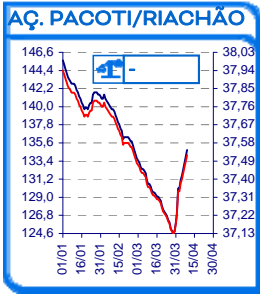
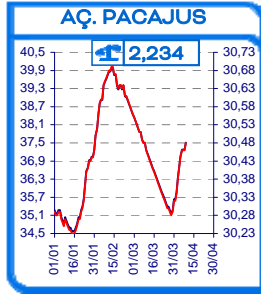
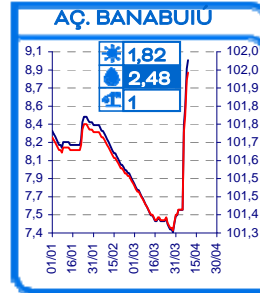
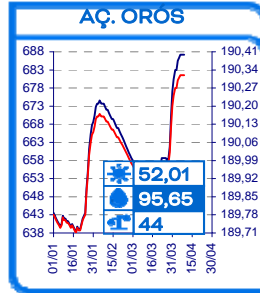
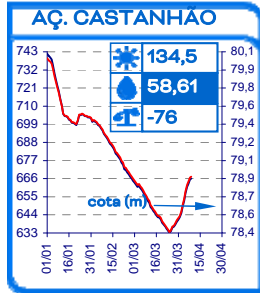
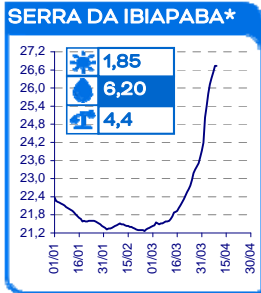
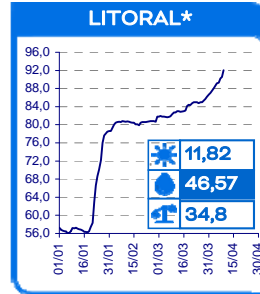
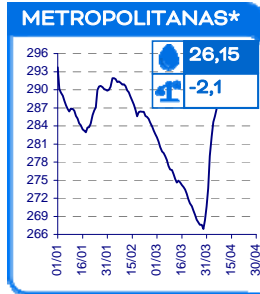
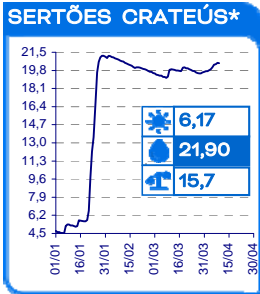
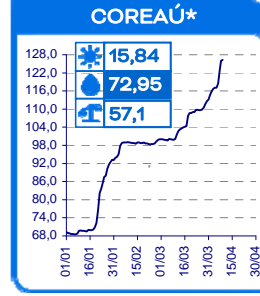
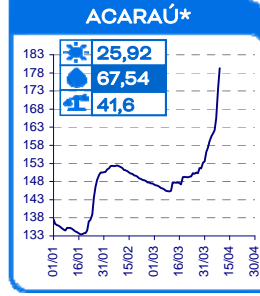
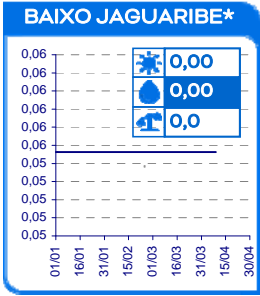
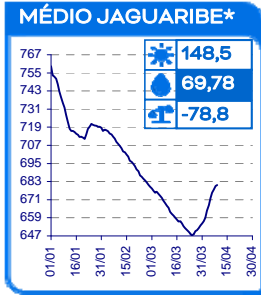
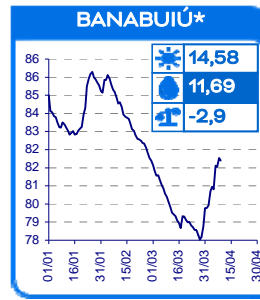
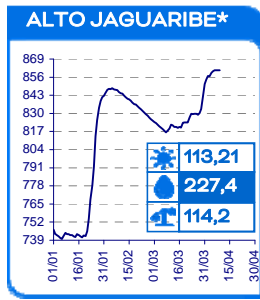
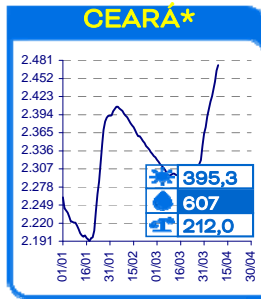
<b>SANGRIA</b> <b>4</b> SANGRANDO: Caldeirões, Gameleira, Quandú e Tijuquinha.; JÁ SANGRARAM: Colina, Maranguapinho e Trici.	<b>VOLUME MORTO</b> <b>36</b> Amanary, Barragem do Batalhão, Bonito, Broco, Canafístula, Capitão Mor, Carão, Carnaubal, Castro, Cipoada, Cupim, Faé, Fogareiro, Forquilha, Jenipapeiro II, Mons. Tabosa, Monte Belo, Parambu, Penedo, Pentecoste, Poço da Pedra, Pompeu Sobrinho, Potiretama, Premuoca, Riacho do Sangue, Salão, Santo Antônio, Santo Antônio de Russas, São José II, Serafim Dias, Sítios Novos, Sousa, Tejuçuoca, Trapiá II, Várzea da Volta e Várzea do Boi.	<b>SECO</b> <b>23</b> Adauto Bezerra, Barra Velha, Desterro, Escuridão, Farias de Sousa, Favelas, Forquilha II, Jatobá, Jenipapeiro, Jerimum, Madeiro, Nova Floresta, Pau Preto, Pirabibu, Quixabinha, Quixeramobim, Santa Maria de Aracatiçu, São Domingos, São Domingos II, São José I, São Mateus, Umari e Vieirão.
--	--	---

7 açudes com volume acima de 90 %

118 açudes com volume abaixo de 30 %

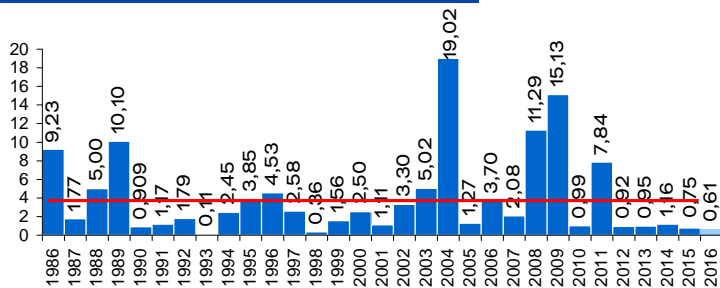
**EVOLUÇÃO, milhões de m<sup>3</sup> \***

evaporação + demanda      aporte      diferença de volume entre 1/jan e hoje



\* AÇUDES: eixo esquerdo (linha azul)-volume (milhões de m<sup>3</sup>); eixo direito (linha vermelha)-cota (m)      Esquerda cota Gavião | Direita cota C. Velho

**EVOLUÇÃO APORTE, bilhões de m<sup>3</sup>**



média: 4,08 bi; mediana: 2,27 bi m<sup>3</sup>

a: não inclui os açudes das transferências hídricas para a RMF (Curral Velho, Pacajus, Pacoti,

