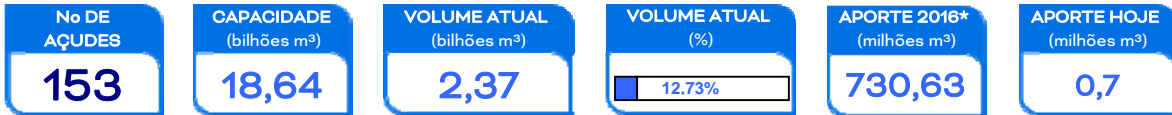


RESENHA DIÁRIA DO MONITORAMENTO

10/06/16

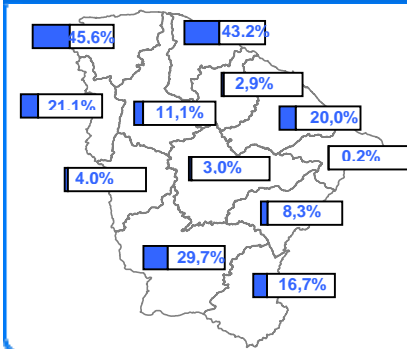
Walt Disney Paulino

SITUAÇÃO ATUAL



*: Contabilizado a partir de 1/jan/15, não incluindo açudes transf. RMF

VOLUME ARMAZENADO, em %

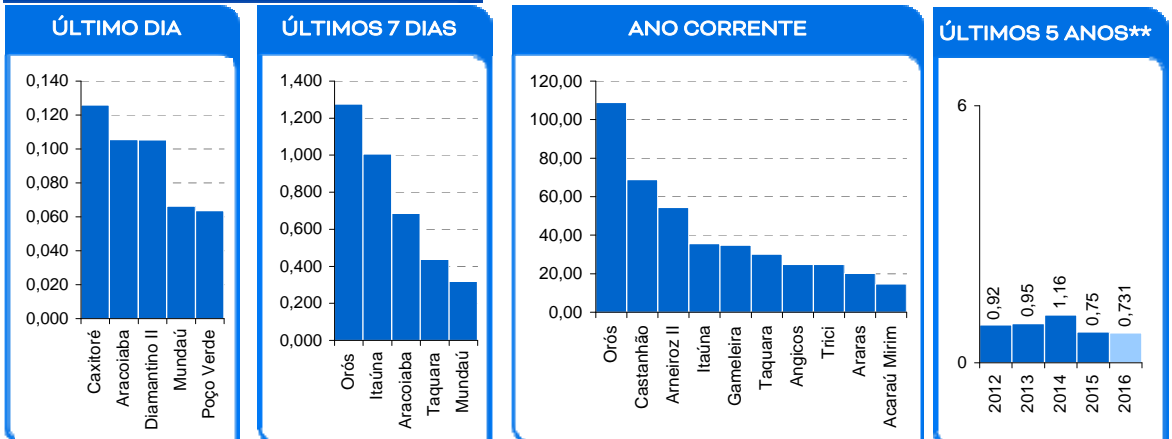


ATUALIDADES

Destaca-se o açude Gerardo Atimbone que entrou no volume morto.
Foram registrados aportes em 14 açudes, destacando-se os açudes Acarape do Meio, Aracoiaba, Caxitorê, General Sampaio e Jaburu I.
Foram registradas chuvas em 21 postos pluviométricos monitorados pela Funceme.

Também é contabilizado como açude no volume morto aqueles açudes que não dispõe de tomada de água, cujo volume armazenado seja inferior a 5% de sua capacidade.

MAIORES APORTES*, milhões de m³



* Não são contabilizados os aportes aos açudes envolvidos nas transferências hídricas da RMF; ** bilhões m³; *** esperado com base na distribuição mensal histórica dos aportes.

EVENTOS EXTREMOS

SANGRIA

1

SANGRANDO: Quandú;

JÁ SANGRARAM: Caldeirões, Colina, Gameleira, Maranguapinho, Tijuquina e Trici.

VOLUME MORTO

36

Barragem do Batalhão, Bonito, Broco, Canafístula, Capitão Mor, Carão, Carnaubal, Castro, Catucinzenza, Cipoada, Cupim, Faé, Fogareiro, Forquilha, Gerardo Atimbone, Jenipapeiro II, Mons. Tabosa, Monte Belo, Parambu, Penedo, Pentecoste, Poço da Pedra, Pompeu Sobrinho, Premuoca, Riacho do Sangue, Salão, Santo Antônio, Santo Antônio de Russas, São Domingos II, São José II, Serafim Dias, Sítios Novos, Sousa, Tejuçuoca, Trapiá II e Várzea do Boi.

SECO

21

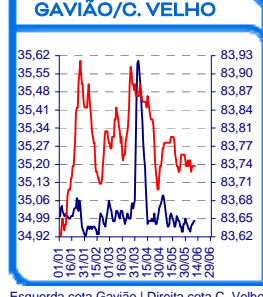
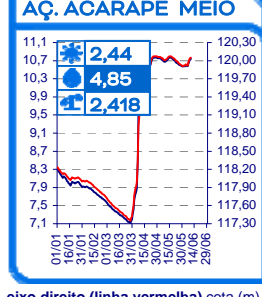
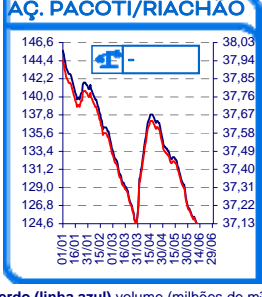
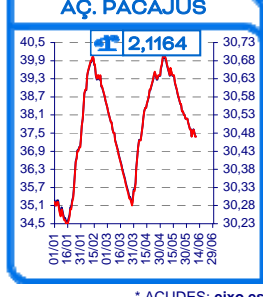
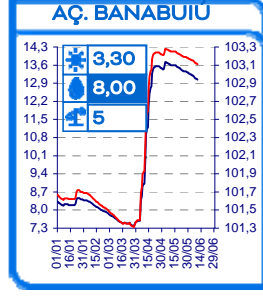
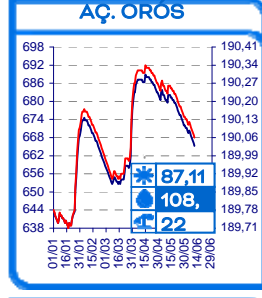
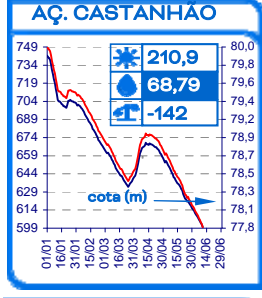
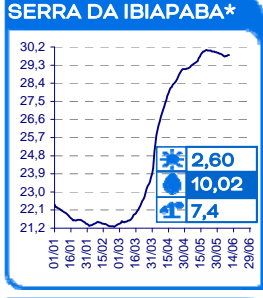
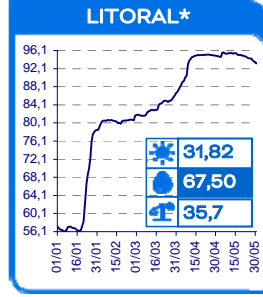
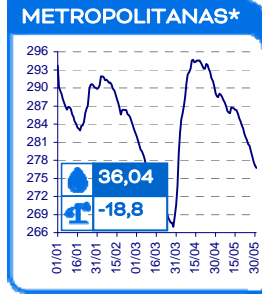
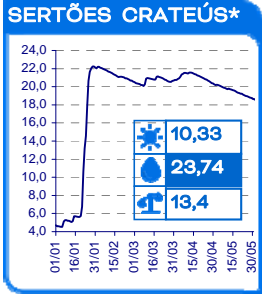
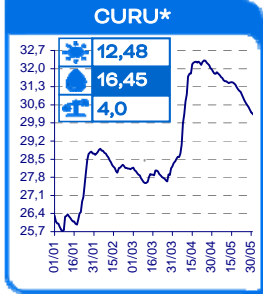
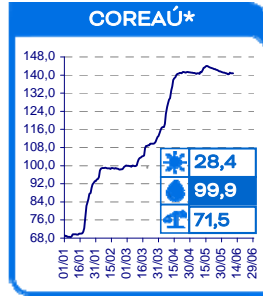
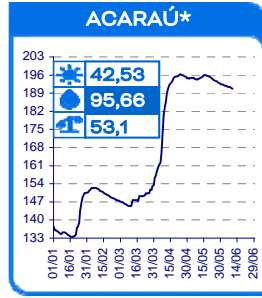
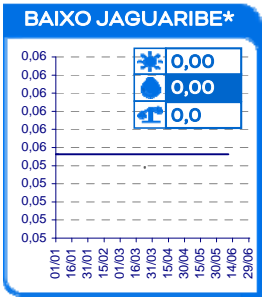
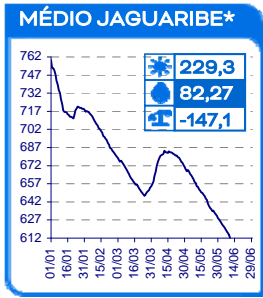
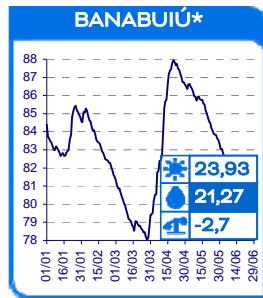
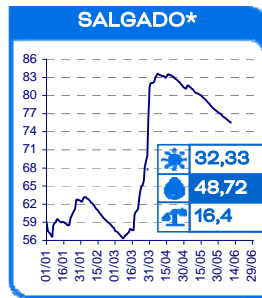
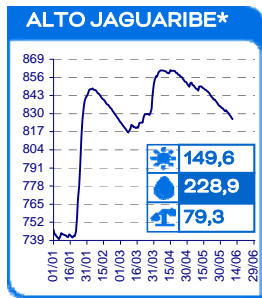
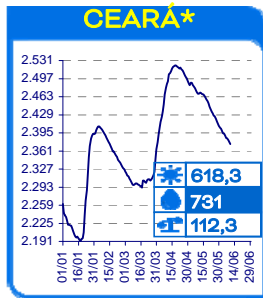
Adauto Bezerra, Barra Velha, Desterro, Escuridão, Farias de Sousa, Favelas, Forquilha II, Jenipapeiro, Jerimum, Madeiro, Nova Floresta, Pau Preto, Pirabibu, Potiretama, Quixeramobim, Santa Maria de Aracatiaçu, São Domingos, São José I, São Mateus, Umari e Vieirão.

5 açudes com volume acima de 90%: Caldeirões, Gameleira, Maranguapinho, Quandú e Tijuquina.

119 açudes com volume abaixo de 30%

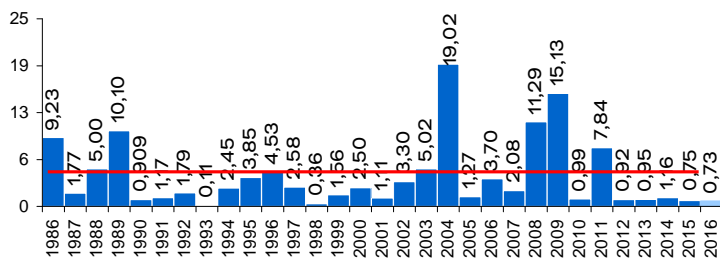
EVOLUÇÃO, milhões de m³ *

evaporação + demanda aporte diferença de volume entre 1/jan e hoje

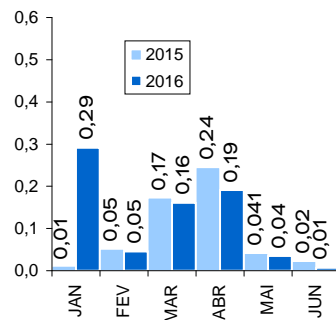


* AÇÚDES: eixo esquerdo (linha azul)-volume (milhões de m³); eixo direito (linha vermelha)-cota (m) Esquerda cota Gavião | Direita cota C. Velho

EVOLUÇÃO APORTE, bilhões de m³



média: 4,08 bi; mediana: 2,27 bi m³



a: não inclui os açúdes das transferências hídricas para a RMF (Curral Velho, Pacajus, Pacoti, Riachão e Gavião)