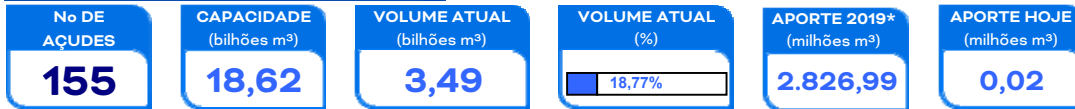


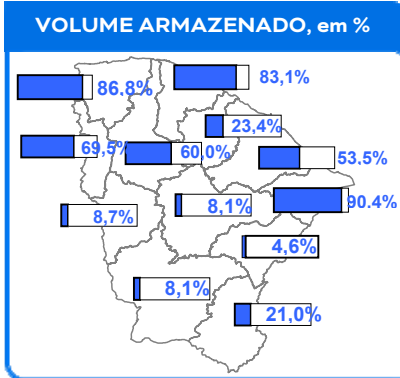
RESENHA DIÁRIA DO MONITORAMENTO

11/09/19

SITUAÇÃO ATUAL



* Contabilizado a partir de 01/01/19, não incluindo açudes transf. RMF.

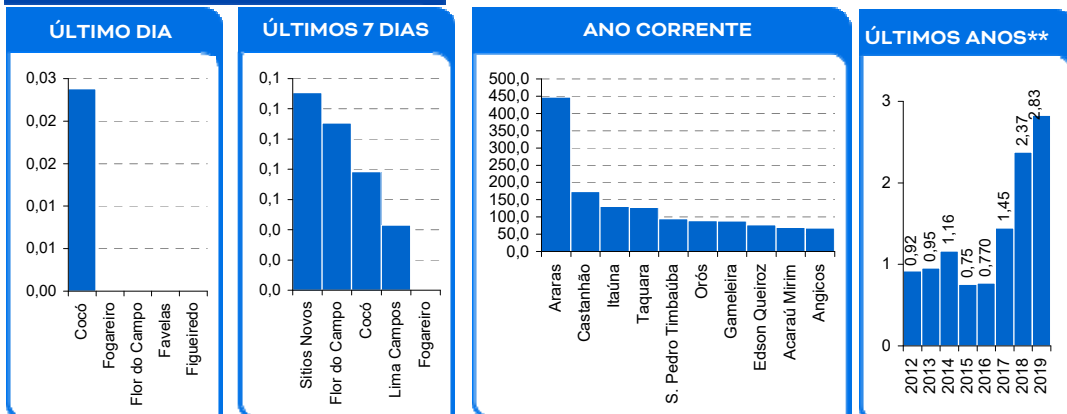


DESTAQUES

O açude Vieirão passou a ser considerado seco.
Não foi registrado chuva em posto algum monitorado pela Funceme.

Também é contabilizado como açude no volume morto aqueles açudes que não dispõe de tomada de água, cujo volume armazenado seja inferior a 5% de sua capacidade.

MAIORES APORTES*, milhões de m³



* Não são contabilizados os aportes aos açudes envolvidos nas transferências hídricas da RMF; ** bilhões m³; *** esperado com base na distribuição mensal histórica dos aportes.

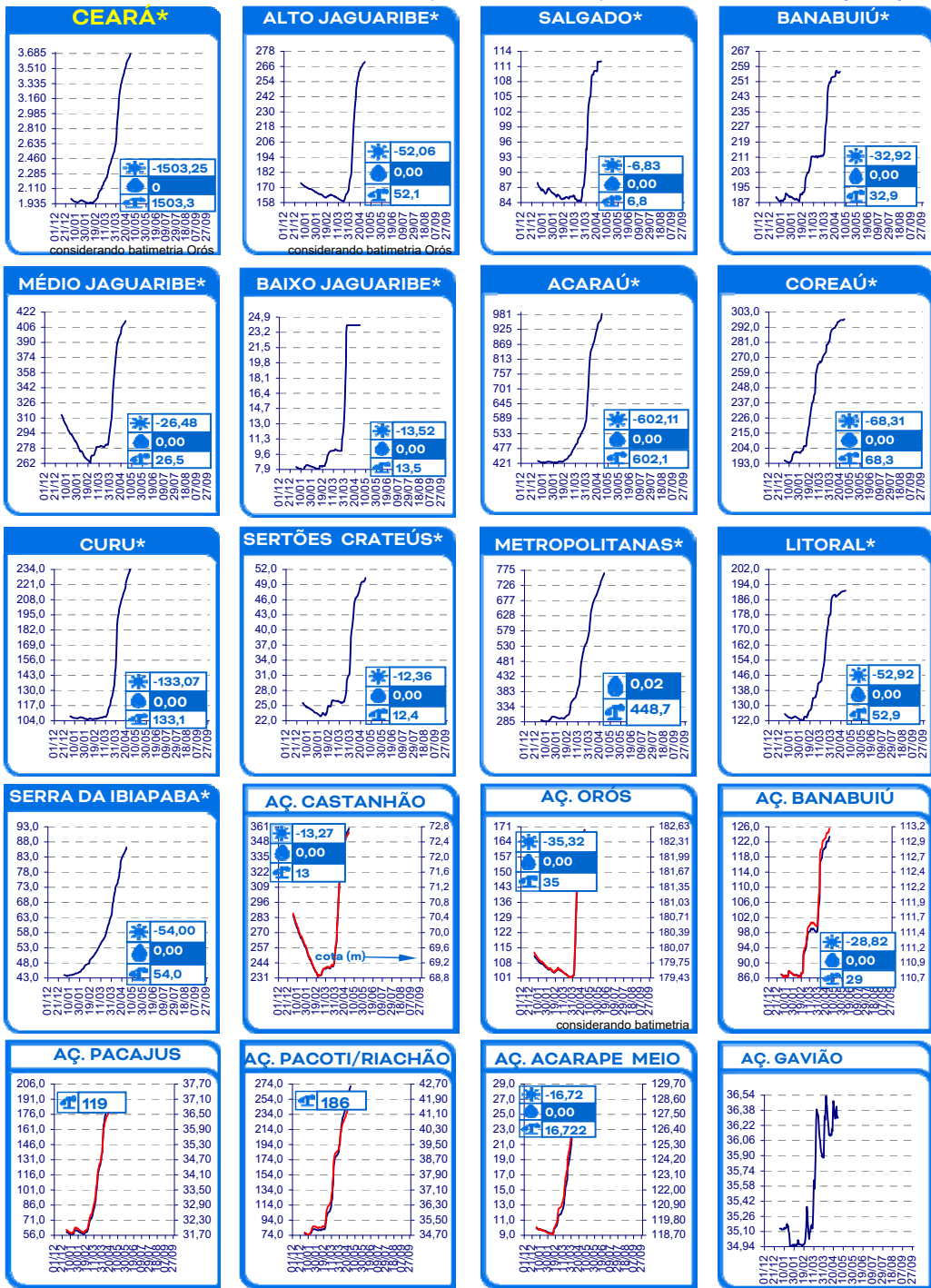
EVENTOS EXTREMOS



15 açudes com volume acima de 90 %: Acarape do Meio, Acaraú Mirim, Angicos, Frios, Gameleira, Germinal, Itapajé, Itapebussu, Jenipapo, Mundaú, Quandú, S. Pedro Timbaúba, 79 açudes com volume abaixo de 30 %

EVOLUÇÃO, milhões de m³ *

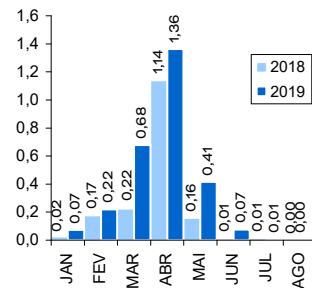
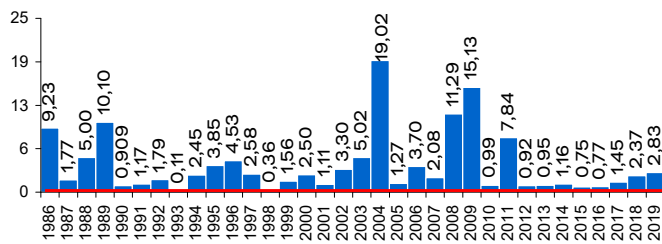
evaporação + demanda - aporte diferença de volume entre 1/jan e hoje



* AÇUDES: eixo esquerdo (linha azul)-volume (milhões de m³); eixo direito (linha vermelha)-cota (m)

EVOLUÇÃO APORTE, bilhões de m³^a

EVOLUÇÃO MENSAL APORTE, bilhões de m³^a



2018: dados parciais

média: 4,08 bi; mediana: 2,27 bi m³

a: não inclui os açudes das transferências hídricas para a RMF (Curral Velho, Pacajus, Pacoti, Riachão e Gavião)

Concepção: Walt Disney Paulino