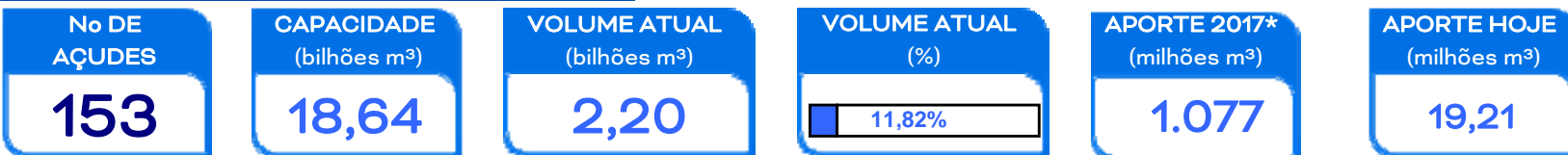


RESENHA DIÁRIA DO MONITORAMENTO

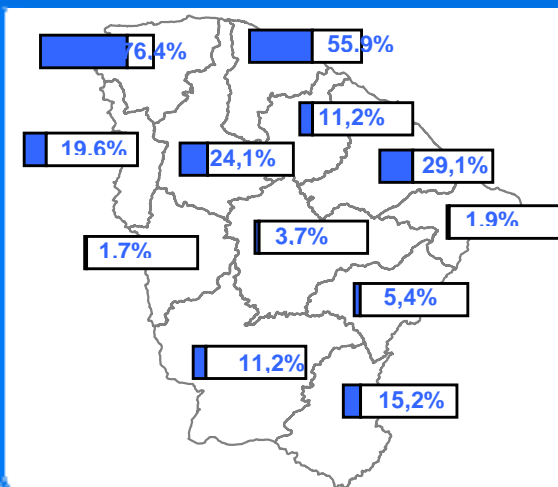
12/04/17

SITUAÇÃO ATUAL



*: Contabilizado a partir de 1/jan/15, não incluindo açudes transf. RMF

VOLUME ARMAZENADO, em %



ATUALIDADES

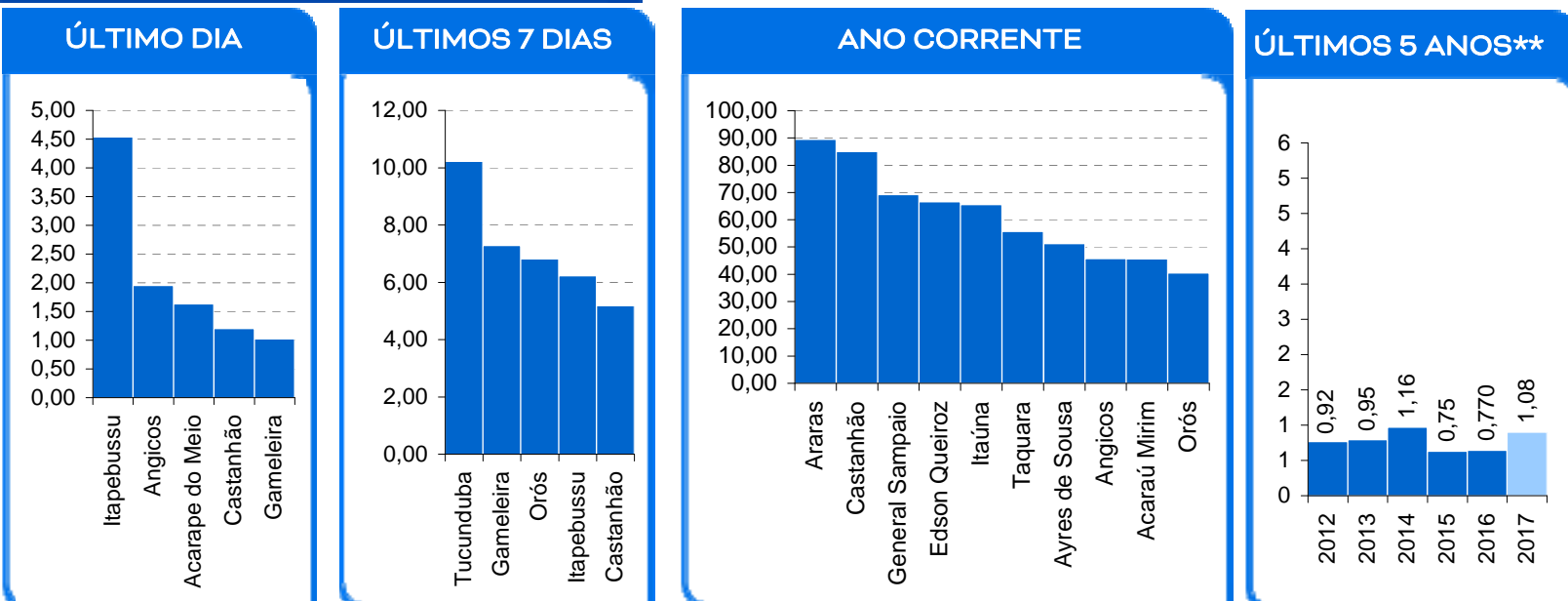
Dentre os açudes sangrando, destaca-se os açudes Gameleira que começaram a sangrar e os açudes Gameleira e Tijuquinha que retornaram a sangrar.

Foram registrados aportes em 71 açudes, destacando-se os açudes Acarape do Meio, Angicos, Aracoiaba, Araras, Ayres de Sousa, Banabuiú, Castanhão, Caxitorê, Frios, General Sampaio, Jaburu I, Orós, Pedras Brancas, Pentecoste e Taquara.

Foram registradas chuvas em 94 postos pluviométricos monitorados pela Funceme, destacando-se as seguintes chuvas superiores a 53 mm, acumuladas em 24 horas: 72,4 mm (posto=Sao Goncalo Do Amarante, município=São Gonçalo do Amarante); 69 mm (posto/município=Tabuleiro Do Norte); 62 mm (posto/município=Ubajara); 61 mm (posto=Tiangua, município=Tianguá); 54,2 mm (posto=Sede, município=São Gonçalo do Amarante).

Também é contabilizado como açude no volume morto aqueles açudes que não dispõe de tomada de água, cujo volume armazenado seja inferior a 5% de sua capacidade.

MAIORES APORTES*, milhões de m³



* Não são contabilizados os aportes aos açudes envolvidos nas transferências hídricas da RMF; ** bilhões m³; *** esperado com base na distribuição mensal histórica dos aportes.

EVENTOS EXTREMOS

SANGRIA

10

SANGRANDO: Acaraú Mirim, Caldeirões, Cauhipe, Gameleira, Itapebussu, Itaúna, Maranguapinho, S. Pedro Timbaúba, Tijuquinha e Valério.

VOLUME MORTO

42

Barra Velha, Bonito, Broco, Canafístula, Capitão Mor, Castro, Cipoada, Figueiredo, Flor do Campo, Frios, Jaburu II, Jenipapeiro, Jenipapeiro II, João Luís, Macacos, Mons. Tabosa, Nova Floresta, Parambu, Patu, Pau Preto, Penedo, Pentecoste, Pesqueiro, Pirabibu, Poço da Pedra, Poço do Barro, Pompeu Sobrinho, Quincoé, Quixabinha, Riacho da Serra, Riacho do Sangue, Rivaldo de Carvalho, Santa Maria, Santa Maria de Aracatiaçu, Santo Antônio de Russas, São José II, São José III, Sítios Novos, Sousa, Sucesso, Tigre e Várzea do Boi.

SECO

18

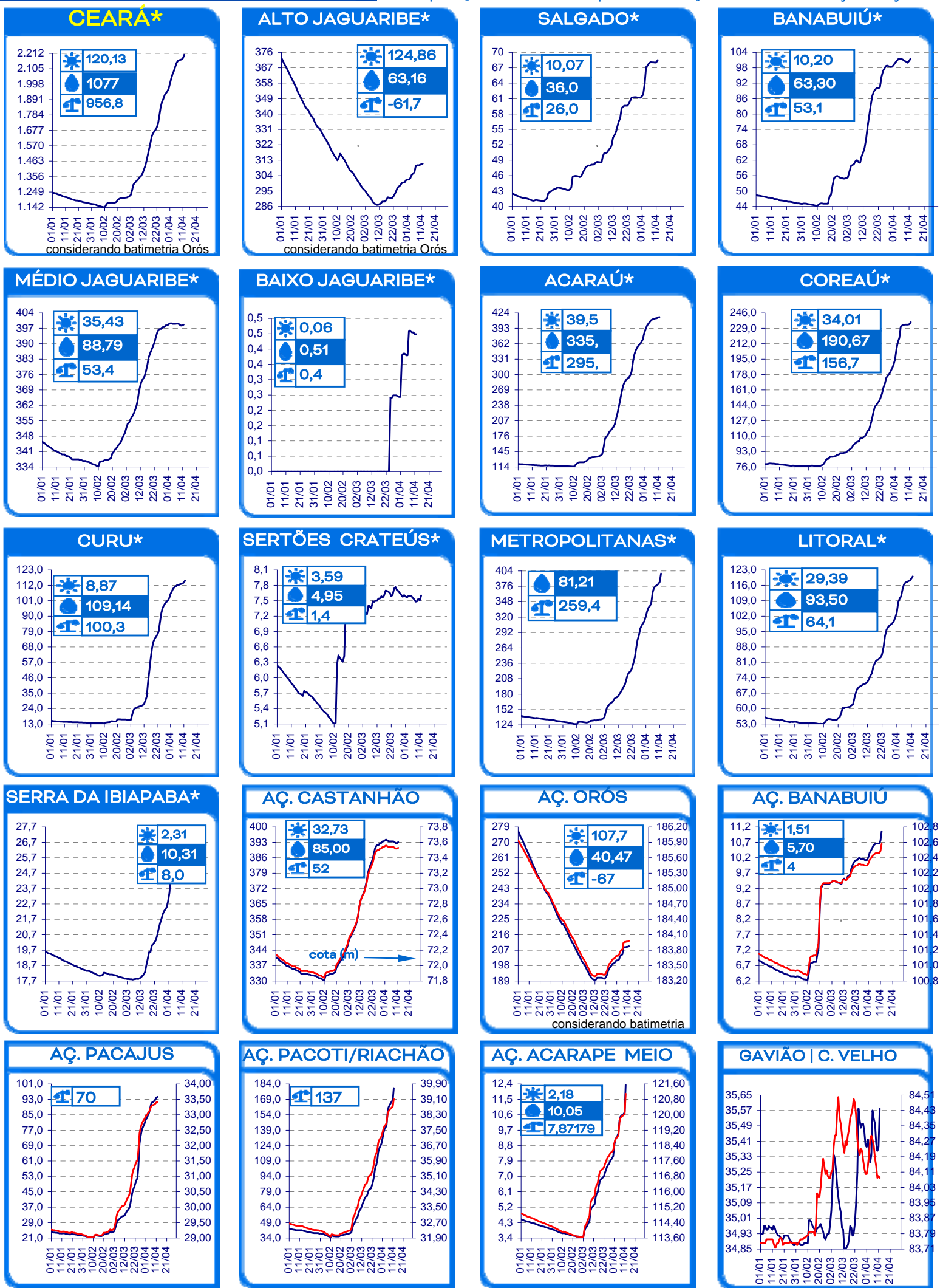
Adauto Bezerra, Barragem do Batalhão, Carão, Carmina, Carnaubal, Desterro, Ema, Faé, Faveles, Forquilha II, Madeiro, Monte Belo, Potiretama, Quixeramobim, Santo Antônio, Serafim Dias, Trapiá II e Vieirão.

Gameleira, Gavião, Itapebussu, Itaúna, Jenipapo, Maranguapinho, Quandú, S. Pedro Timbaúba, Tijuquinha, Tucunduba e Valério.

106 açudes com volume abaixo de 30 %

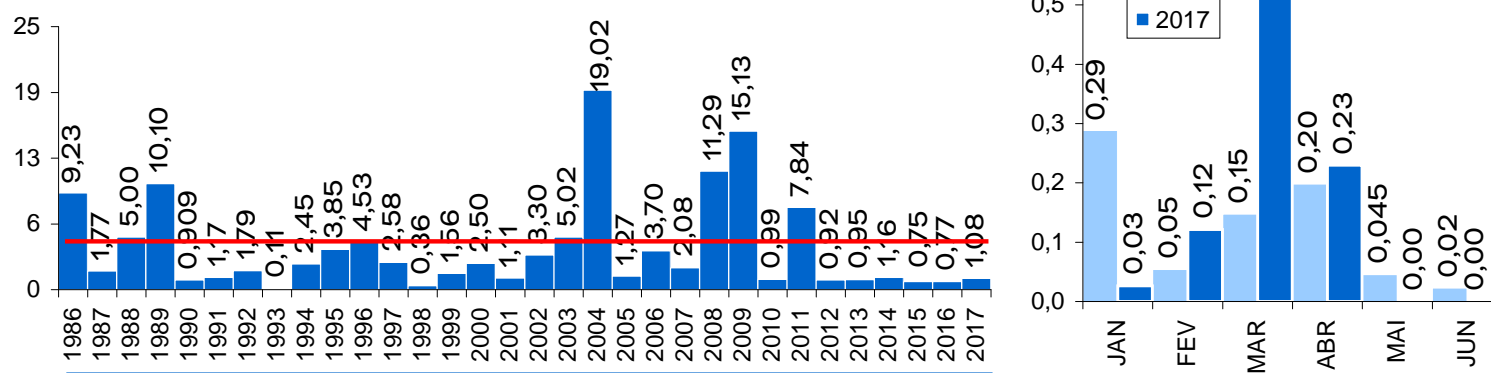
EVOLUÇÃO, milhões de m³ *

☀️ evaporação + demanda 💧 aporte 📏 diferença de volume entre 1/jan e hoje



* AÇUDES: eixo esquerdo (linha azul)-volume (milhões de m³); eixo direito (linha vermelha)-cota (m) Esquerda cota Gavião | Direita cota C. Velho

EVOLUÇÃO APORTE, bilhões de m³



média: 4,08 bi; mediana: 2,27 bi m³

a: não inclui os açudes das transferências hídricas para a RMF (Curral Velho, Pacajus, Pacoti, Riachão e Gavião)