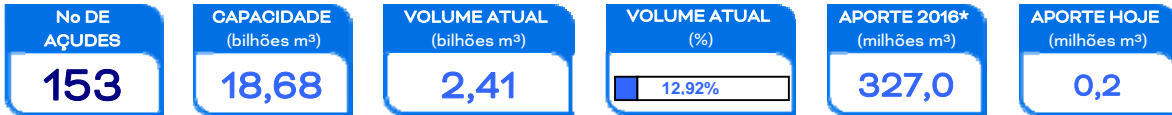


RESENHA DIÁRIA DO MONITORAMENTO

12/02/16

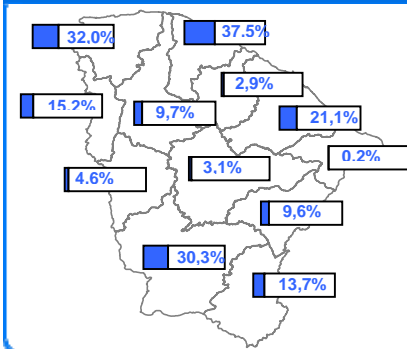
Walt Disney Paulino

SITUAÇÃO ATUAL



*: Contabilizado a partir de 1/jan/15, não incluindo açudes transf. RMF

VOLUME ARMAZENADO, em %



ATUALIDADES

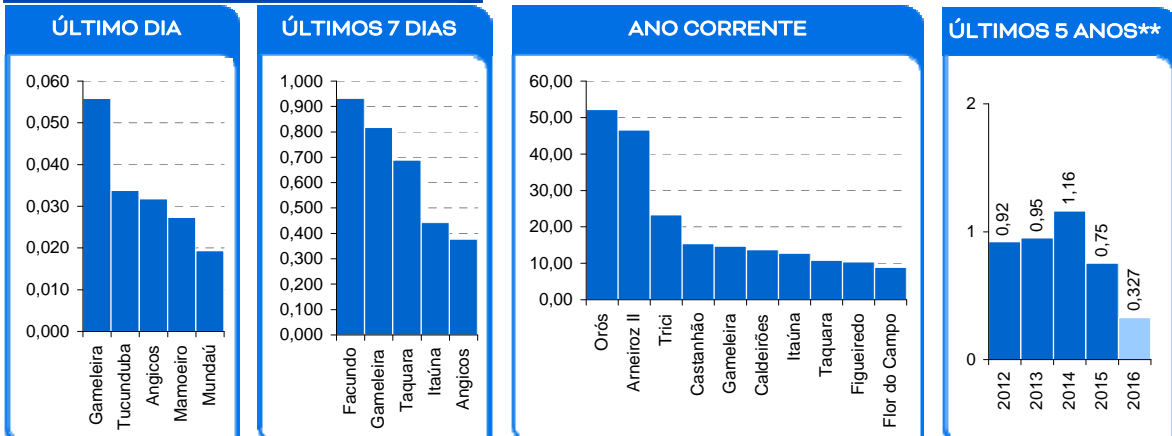
Destaca-se o açude Trici que deixou de sangrar.. Destaca-se o açude Parambu que entrou no volume morto.

Foram registrados aportes em 9 açudes, destacando-se o açude Angicos. Este aporte permitiu que os açudes Amanary e Gomes deixassem o volume morto.

Não foi registrado chuva em posto algum monitorado pela Funceme.

Também é contabilizado como açude no volume morto aqueles açudes que não dispõe de tomada de água, cujo volume armazenado seja inferior a 5% de sua capacidade.

MAIORES APORTES*, milhões de m³



* Não são contabilizados os aportes aos açudes envolvidos nas transferências hídricas da RMF; ** bilhões m³; *** esperado com base na distribuição mensal histórica dos aportes.

EVENTOS EXTREMOS

SANGRIA

1

SANGRANDO: Caldeirões;

JÁ SANGRARAM: Colina e Trici.

VOLUME MORTO

33

Barragem do Batalhão, Broco, Canafistula, Capitão Mor, Carão, Carnaubal, Castro, Catucinzenta, Cipoada, Cupim, Faé, Fogareiro, Forquilha, Martinópolis, Mons. Tabosa, Monte Belo, Parambu, Penedo, Pentecoste, Poço da Pedra, Poço do Barro, Pompeu Sobrinho, Potiretama, Riacho do Sangue, Santo Antônio, Santo Antônio de Russas, São José II, Serafim Dias, Sítios Novos, Sousa, Tejuçuoca, Trapiá II e Várzea da Volta.

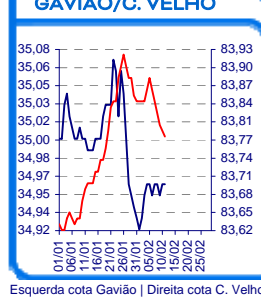
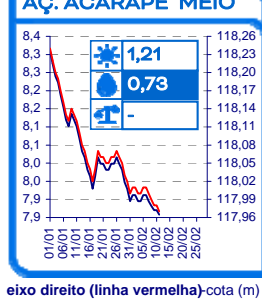
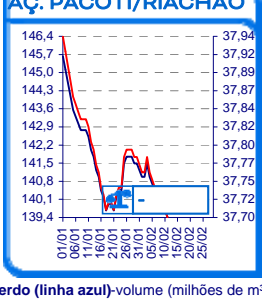
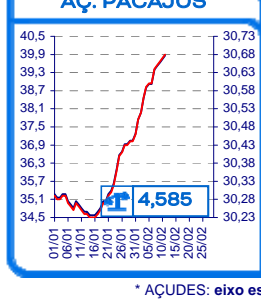
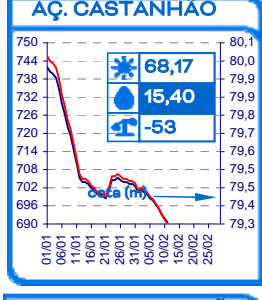
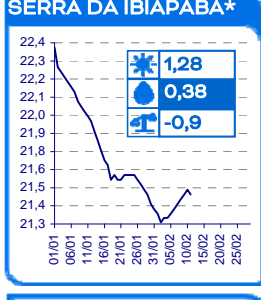
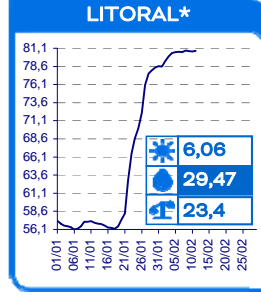
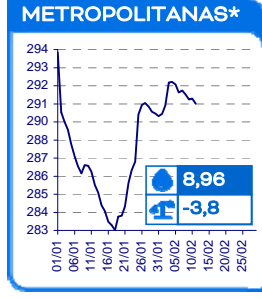
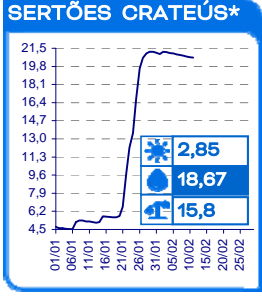
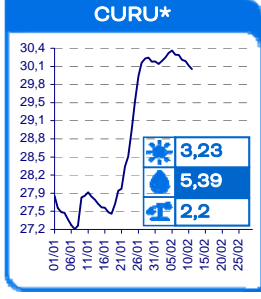
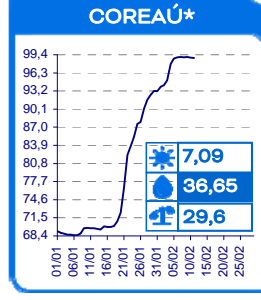
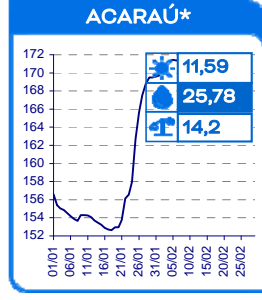
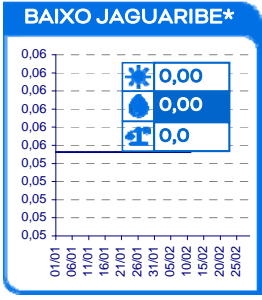
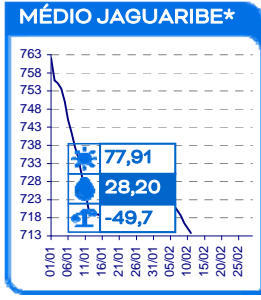
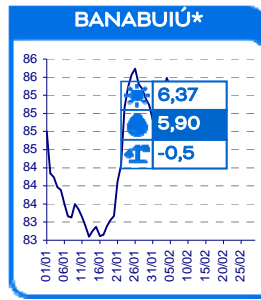
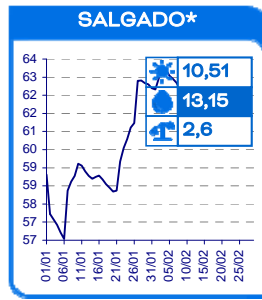
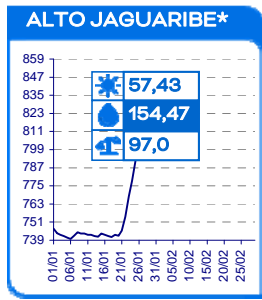
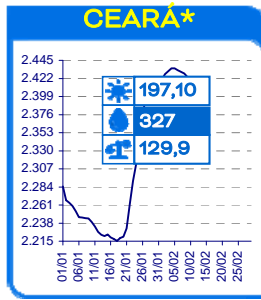
SECO

28

Adauto Bezerra, Barra Velha, Bonito, Desterro, Escuridão, Farias de Sousa, Favelas, Forquilha II, Jatobá, Jenipapeiro, Jenipapeiro II, Jerimum, Madeiro, Nova Floresta, Pau Preto, Pirabibu, Premuoca, Quincoé, Quixabinha, Quixeramobim, Salão, Santa Maria de Aracatiçu, São Domingos, São Domingos II, São José I, São Mateus, Umari e Vieirão.

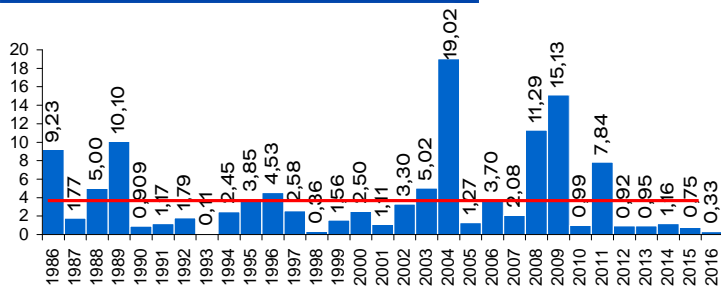
EVOLUÇÃO, milhões de m³ *

evaporação + demanda - aporte diferença de volume entre 1/jan e hoje



* AÇUDES: eixo esquerdo (linha azul)-volume (milhões de m³); eixo direito (linha vermelha)-cota (m) Esquerda cota Gavião | Direita cota C. Velho

EVOLUÇÃO APORTE, bilhões de m³



média: 4,08 bi; mediana: 2,27 bi m³

a: não inclui os açudes das transferências hídras para a RMF (Curral Velho, Pacajus, Pacoti, Riachão e Gavião)

