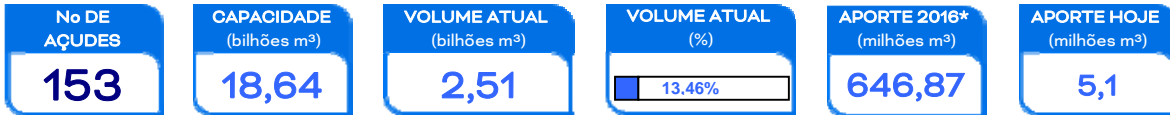


RESENHA DIÁRIA DO MONITORAMENTO

14/04/16

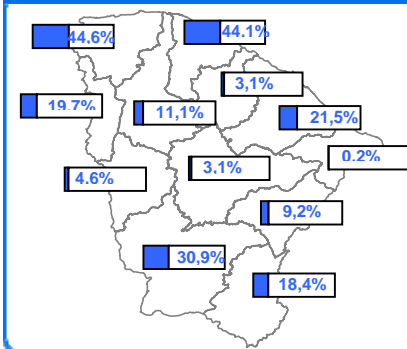
Walt Disney Paulino

SITUAÇÃO ATUAL



*: Contabilizado a partir de 1/jan/15, não incluindo açudes transf. RMF

VOLUME ARMAZENADO, em %



ATUALIDADES

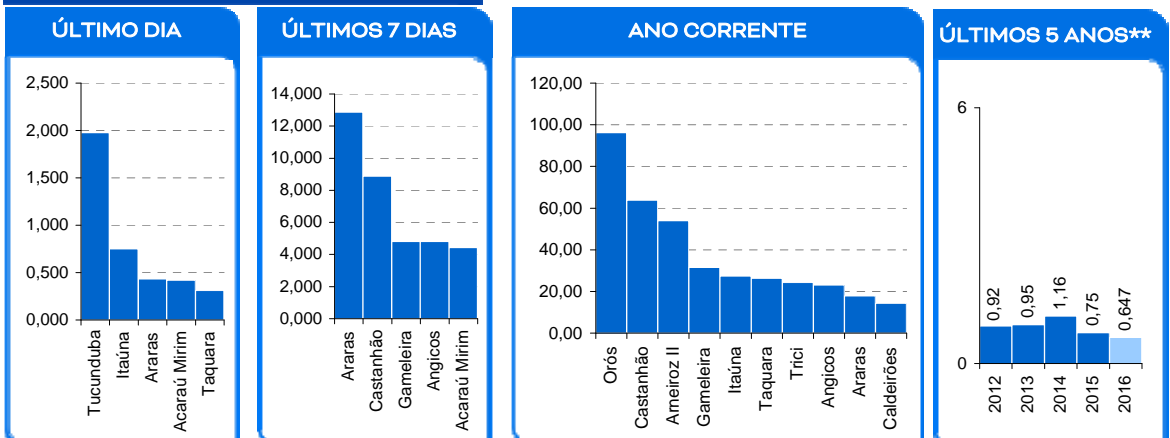
Dentre os açudes sangrando, destaca-se os açudes Caldeirões e Gameleira que começaram a sangrar. Destaca-se o açude Maranguapinho que deixou de sangrar.. Destaca-se o açude Amanary que entrou no volume morto.

Foram registrados aportes em 33 açudes, destacando-se os açudes Acarape do Meio, Angicos, Araras, Ayres de Sousa, Banabuiú, Caxitoré, Edson Queiroz, Frios, General Sampaio, Jaburu I e Taquara.. Estes aportes permitiram que os açudes Catucinzenta, Martinópole, Poço do Barro, Riacho da Serra e Várzea da Volta deixassem o volume morto e que o açude Salão deixasse de estar seco.

Foram registradas chuvas em 20 postos pluviométricos monitorados pela Funceme.

Também é contabilizado como açude no volume morto aqueles açudes que não dispõe de tomada de água, cujo volume armazenado seja inferior a 5% de sua capacidade.

MAIORES APORTES*, milhões de m³



* Não são contabilizados os aportes aos açudes envolvidos nas transferências hídricas da RMF; ** bilhões m³; *** esperado com base na distribuição mensal histórica dos aportes.

EVENTOS EXTREMOS

SANGRIA

3

SANGRANDO: Caldeirões, Gameleira e Quandú.;

JÁ SANGRARAM: Colina, Maranguapinho, Tijuquina e Trici.

VOLUME MORTO

34

Barragem do Batalhão, Bonito, Broco, Canafístula, Capitão Mor, Carão, Carnaubal, Castro, Cipoada, Cupim, Faé, Fogareiro, Forquilha, Jenipapeiro II, Mons. Tabosa, Monte Belo, Parambu, Penedo, Pentecoste, Poço da Pedra, Pompeu Sobrinho, Potiretama, Premuoca, Riacho do Sangue, Salão, Santo Antônio, Santo Antônio de Russas, São José II, Serafim Dias, Sítios Novos, Sousa, Tejuçuoca, Trapiá II e Várzea do Boi.

SECO

23

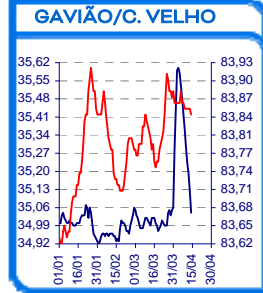
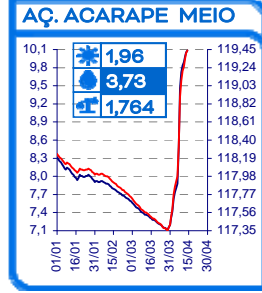
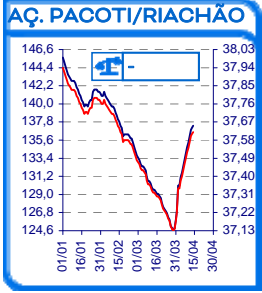
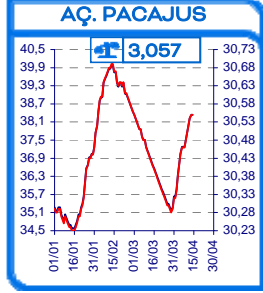
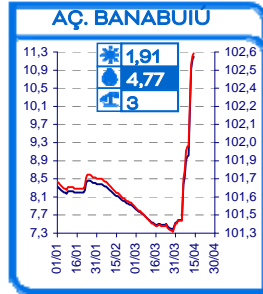
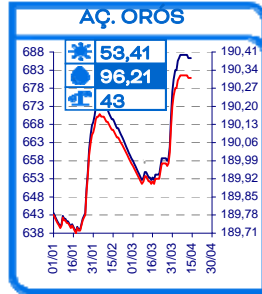
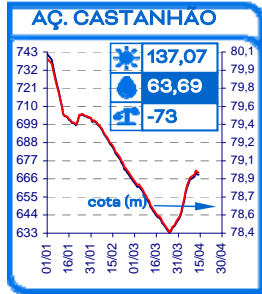
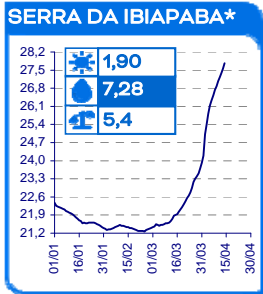
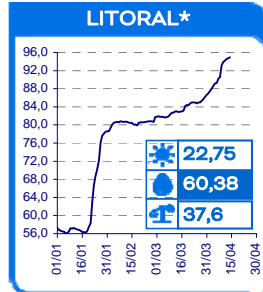
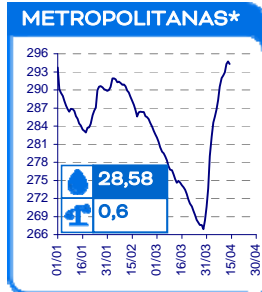
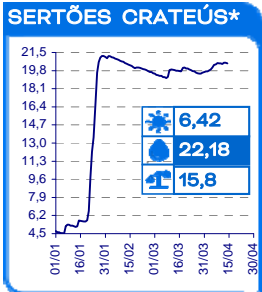
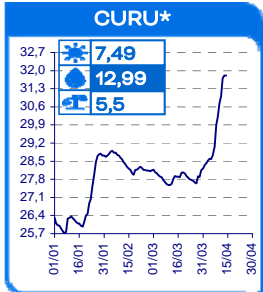
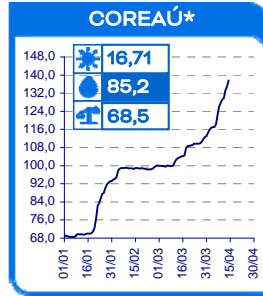
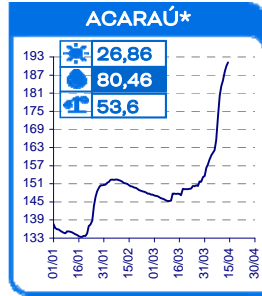
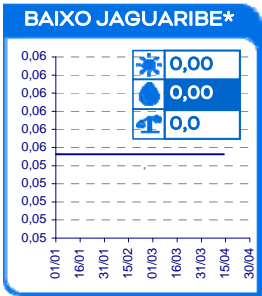
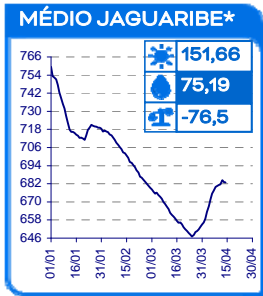
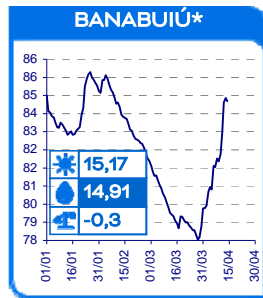
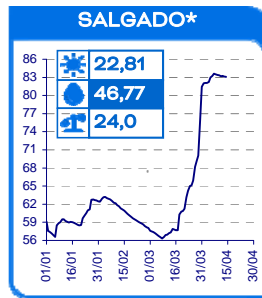
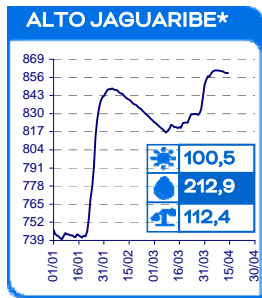
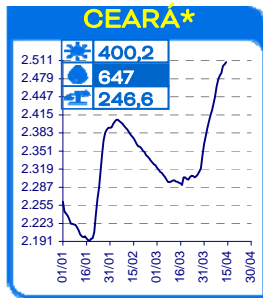
Adauto Bezerra, Barra Velha, Desterro, Escuridão, Farias de Sousa, Favelas, Forquilha II, Jatobá, Jenipapeiro, Jerimum, Madeiro, Nova Floresta, Pau Preto, Pirabibu, Quixabinha, Quixeramobim, Santa Maria de Aracatiaçu, São Domingos, São Domingos II, São José I, São Mateus, Umari e Vieirão.

6 açudes com volume acima de 90 %: Aracoiaba, Caldeirões, Colina, Gameleira, Maranguapinho, Quandú e Tijuquina.

117 açudes com volume abaixo de 30 %

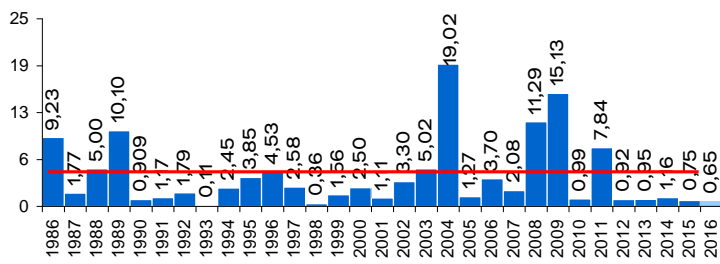
EVOLUÇÃO, milhões de m³ *

evaporação + demanda aporte diferença de volume entre 1/jan e hoje



* AÇUDES: eixo esquerdo (linha azul)-volume (milhões de m³); eixo direito (linha vermelha)-cota (m) Esquerda cota Gavião | Direita cota C. Velho

EVOLUÇÃO APORTE, bilhões de m³



média: 4,08 bi; mediana: 2,27 bi m³

a: não inclui os açudes das transferências hídricas para a RMF (Curral Velho, Pacajus, Pacoti, Riachão e Gavião)

