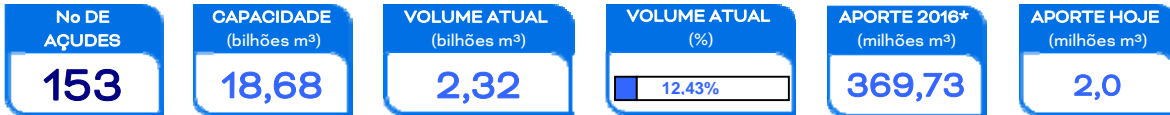


# RESENHA DIÁRIA DO MONITORAMENTO

15/03/16

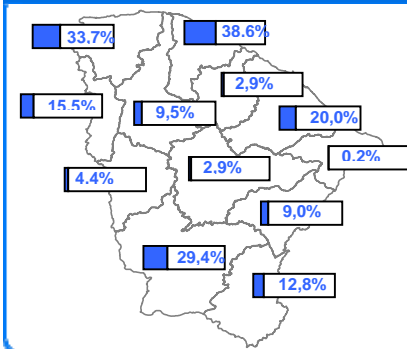
Walt Disney Paulino

## SITUAÇÃO ATUAL



\*: Contabilizado a partir de 1/jan/15, não incluindo açudes transf. RMF

## VOLUME ARMAZENADO, em %



## ATUALIDADES

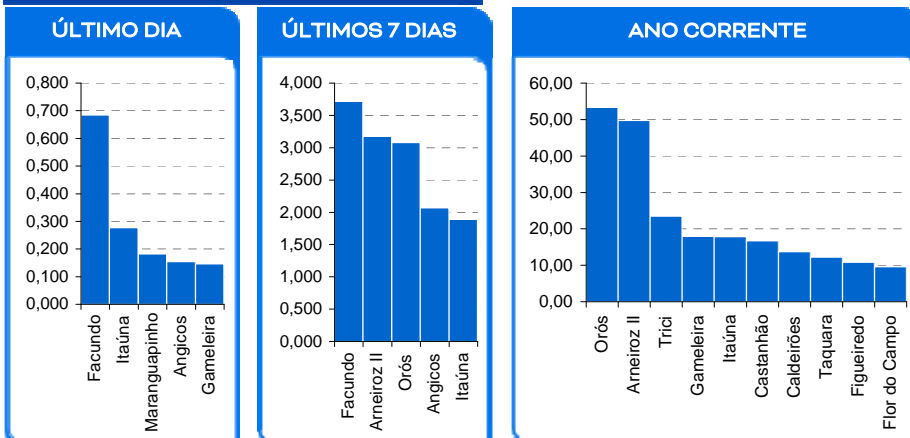
Destacam-se os açudes Caldeirões e Trici que deixaram de sangrar.. Destaca-se os açudes Amanary, Fogareiro, Parambu, Riacho da Serra e Várzea do Boi que entraram no volume morto.

Foram registrados aportes em 27 açudes, destacando-se os açudes Angicos, Arneiroz II, Caxitoré, Frios e Jaburu I. Este aporte permitiu que os açudes Jenipapeiro II, Premuoca e Vieirão deixassem de estarem secos.

Foram registradas chuvas em 45 postos pluviométricos monitorados pela Funceme, destacando-se as seguintes chuvas superiores a 32 mm, acumuladas em 24 horas: 53 mm (posto=Santa Terezinha, município=Crateús); 52 mm (posto=Siupe, município=São Gonçalo do Amarante); 33 mm (posto/município=Iguatu).

Também é contabilizado como açude no volume morto aqueles açudes que não dispõe de tomada de água, cujo volume armazenado seja inferior a 5% de sua capacidade.

## MAIORES APORTES\*, milhões de m³



\* Não são contabilizados os aportes aos açudes envolvidos nas transferências hídricas da RMF; \*\* bilhões m³; \*\*\* esperado com base na distribuição mensal histórica dos aportes.

## EVENTOS EXTREMOS

### SANGRIA

0

SANGRANDO: Nenhum;

JÁ SANGRARAM: Caldeirões, Colina e Trici.

### VOLUME MORTO

39

Amanary, Barragem do Batalhão, Broco, Canafístula, Capitão Mor, Carão, Carnaubal, Castro, Catucinzenza, Cipoada, Cupim, Faé, Fogareiro, Forquilha, Jenipapeiro II, Martinópolis, Mons. Tabosa, Monte Belo, Parambu, Penedo, Pentecoste, Poço da Pedra, Poço do Barro, Pompeu Sobrinho, Potiretama, Premuoca, Riacho da Serra, Riacho do Sangue, Santo Antônio, Santo Antônio de Russas, São José II, Serafim Dias, Sítios Novos, Sousa, Tejuoca, Trapiá II, Várzea da Volta, Várzea do Boi e Vieirão.

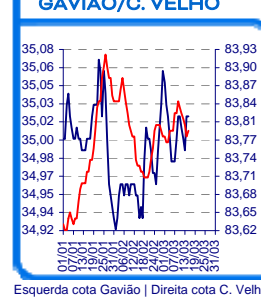
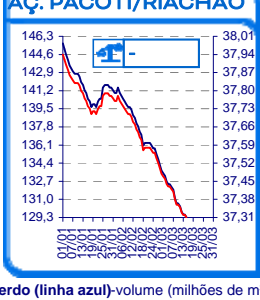
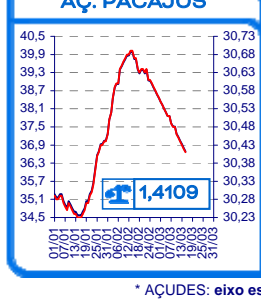
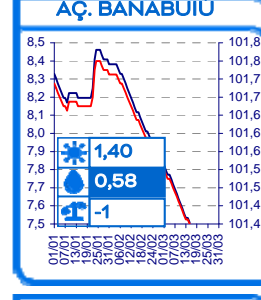
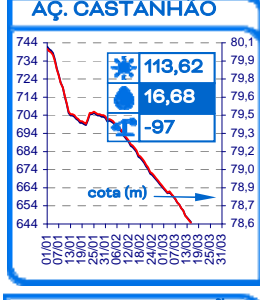
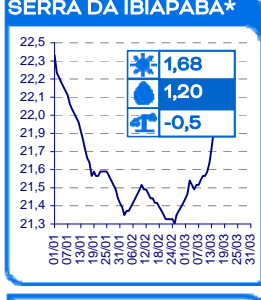
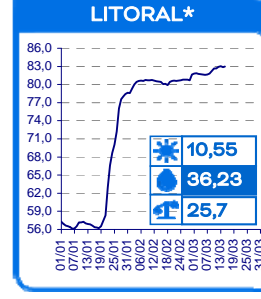
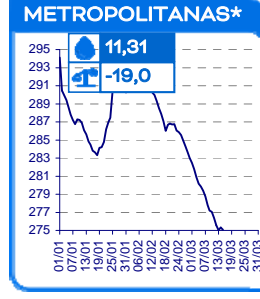
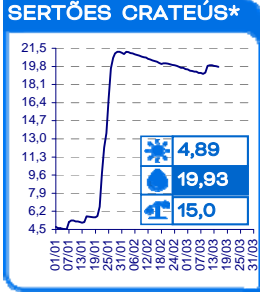
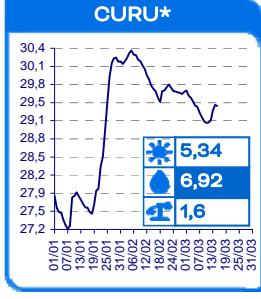
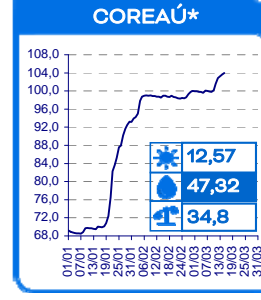
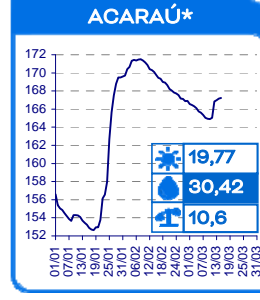
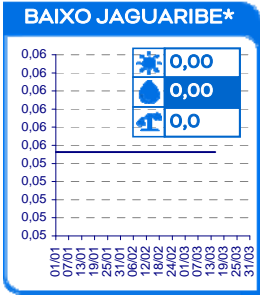
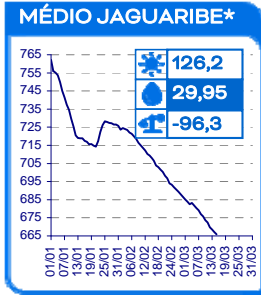
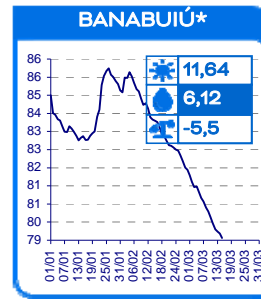
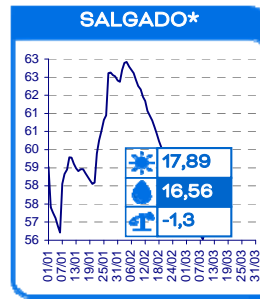
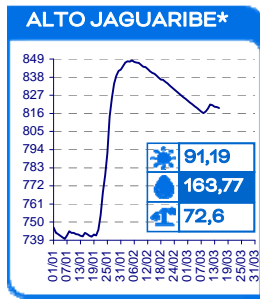
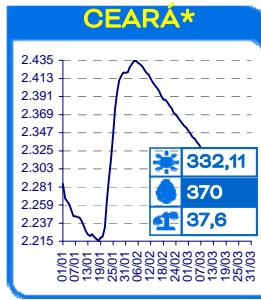
### SECO

25

Adauto Bezerra, Barra Velha, Bonito, Desterro, Escuridão, Farias de Sousa, Favelas, Forquilha II, Jatobá, Jenipapeiro, Jerimum, Madeiro, Nova Floresta, Pau Preto, Pirabibu, Quincoé, Quixabinha, Quixeramobim, Salão, Santa Maria de Aracatiagu, São Domingos, São Domingos II, São José I, São Mateus e Umari.

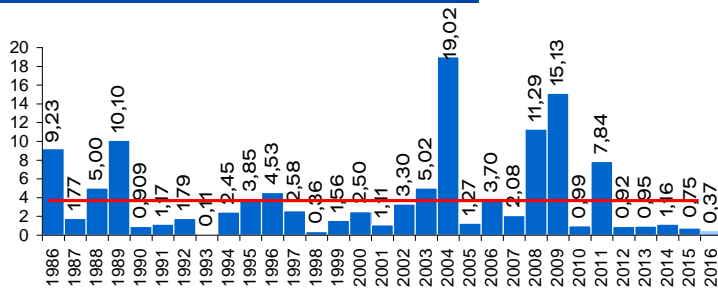
**EVOLUÇÃO, milhões de m<sup>3</sup> \***

evaporação + demanda - aporte diferença de volume entre 1/jan e hoje



\* AÇUDES: eixo esquerdo (linha azul)-volume (milhões de m<sup>3</sup>); eixo direito (linha vermelha)-cota (m) Esquerda cota Gavião | Direita cota C. Velho

**EVOLUÇÃO APORTE, bilhões de m<sup>3</sup> <sup>a</sup>**



média: 4,08 bi; mediana: 2,27 bi m<sup>3</sup>

a: não inclui os açudes das transferências hídricas para a RMF (Curral Velho, Pacajus, Pacoti,

