


RESUMO DIÁRIO DO MONITORAMENTO

15/03/17

SITUAÇÃO ATUAL

Nº DE AÇUDES	CAPACIDADE (bilhões m³)	VOLUME ATUAL (bilhões m³)	VOLUME ATUAL (%)	APORTE 2017* (milhões m³)	APORTE HOJE (milhões m³)
153	18,64	1,50	8,06%	422,01	70,5

*: Contabilizado a partir de 1/jan/15, não incluindo açudes transf. RMF



ATUALIDADES

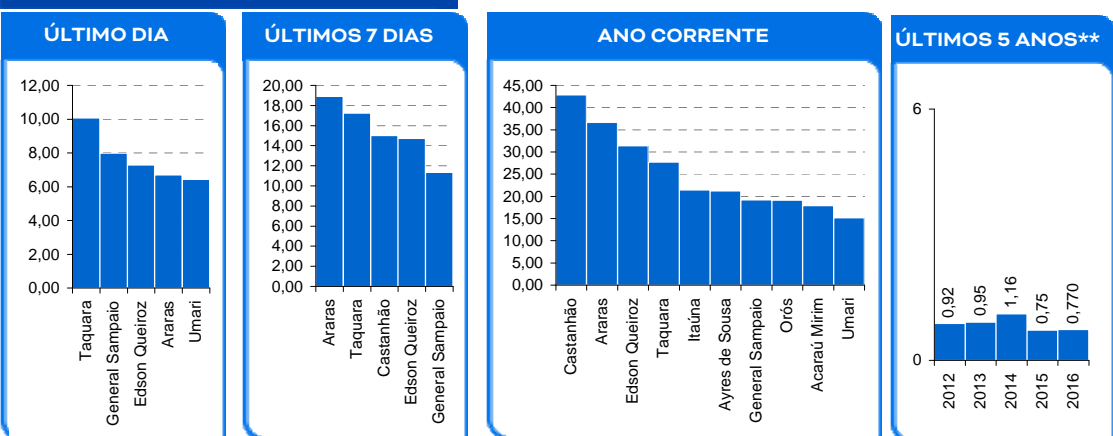
Dentre os açudes sangrando, destaca-se os açudes Maranguapinho e Tijuquinha que começaram a sangrar e os açudes Maranguapinho e Tijuquinha que retornaram a sangrar.

Foram registrados aportes em 88 açudes, destacando-se os açudes Acarape do Meio, Angicos, Aracoiaba, Araras, Arneiroz II, Ayres de Sousa, Banabuiú, Castanhão, Caxitoré, Cedro, Edson Queiroz, Frios, General Sampaio, Jaburu I, Orós, Pedras Brancas, Pentecoste e Taquara.. Estes aportes permitiram que os açudes Jatobá II, Jerimum, Junco, Premuoca, São Domingos e Várzea da Volta deixassem o volume morto e que os açudes Canafístula, Cedro, Pau Preto, Salão e São Mateus deixassem de estarem secos.

Foram registradas chuvas em 118 postos pluviométricos monitorados pela Funceme.

Também é contabilizado como açude no volume morto aqueles açudes que não dispõe de tomada de água, cujo volume armazenado seja inferior a 5% de sua capacidade.

MAIORES APORTES*, milhões de m³



* Não são contabilizados os aportes aos açudes envolvidos nas transferências hídricas da RMF; ** bilhões m³; *** esperado com base na distribuição mensal histórica dos aportes.

EVENTOS EXTREMOS

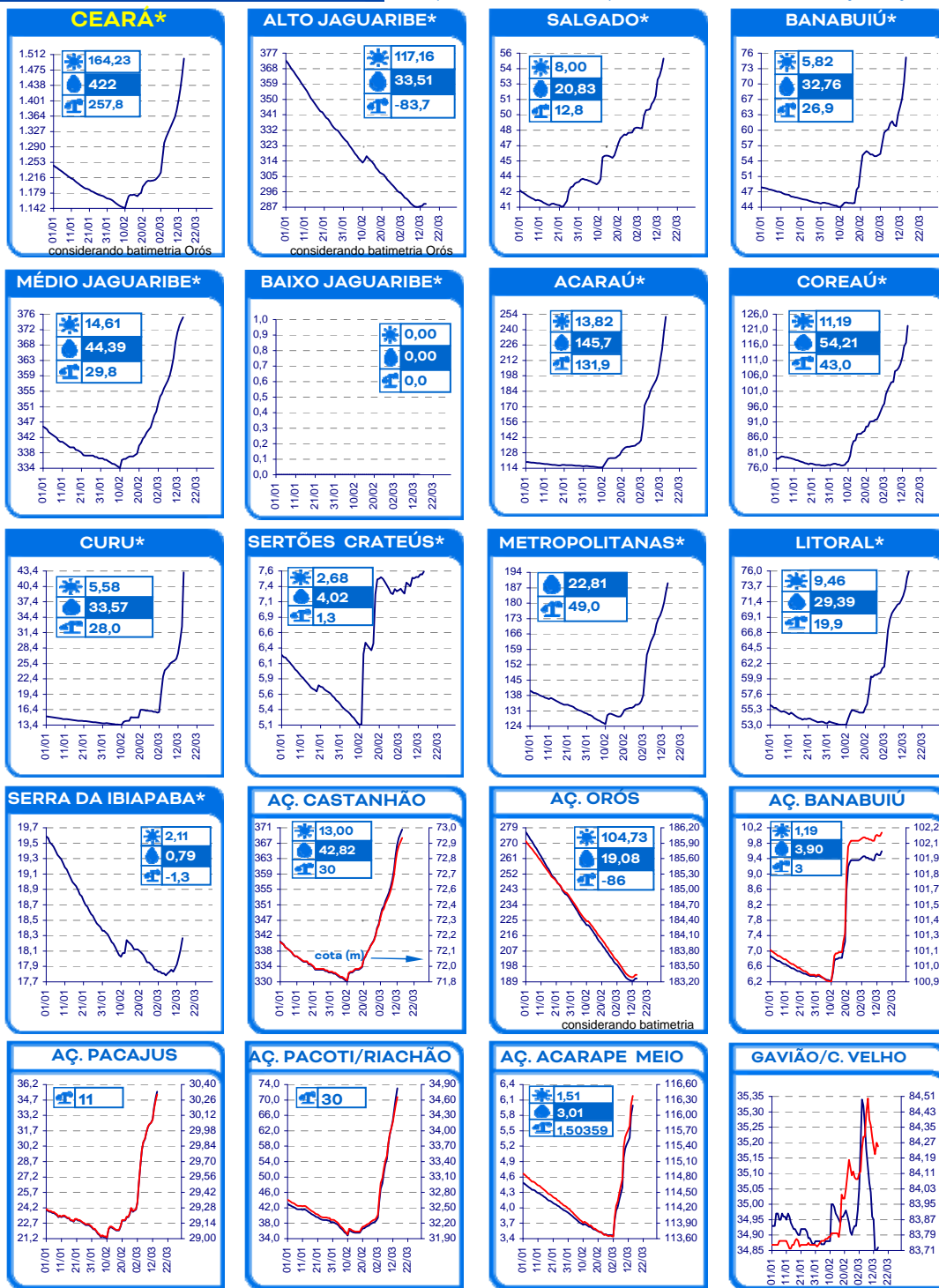
<h3>SANGRIA</h3> <p>3</p> <p>SANGRANDO: Caldeirões, Maranguapinho e Tijuquinha.</p>	<h3>VOLUME MORTO</h3> <p>47</p> <p>Amanary, Barra Velha, Batente, Broco, Canafístula, Capitão Mor, Castro, Catucinzenta, Cipoada, Escuridão, Farias de Sousa, Figueiredo, Flor do Campo, Forquilha, Frios, Jaburu II, Jatobá, Jenipapeiro II, João Luís, Macacos, Malcozinhado, Mons. Tabosa, Parambu, Patu, Pau Preto, Penedo, Pentecoste, Pesqueiro, Pirabibu, Poço da Pedra, Poço do Barro, Pompeu Sobrinho, Quincoé, Quixabinha, Riacho da Serra, Riacho do Sangue, Rivaldo de Carvalho, Santa Maria, Santa Maria de Aracatiaçu, São José I, São José II, São José III, Sítios Novos, Sousa, Sucesso, Tigre e Várzea do Boi.</p>	<h3>SECO</h3> <p>22</p> <p>Adauto Bezerra, Barragem do Batalhão, Bonito, Carão, Carmina, Carnaubal, Desterro, Ema, Faé, Favelas, Forquilha II, Jenipapeiro, Madeiro, Monte Belo, Nova Floresta, Potiretama, Quixeramobim, Santo Antônio, Santo Antônio de Russas, Serafim Dias, Trapiá II e Vieirão.</p>
--	---	---

3 açudes com volume acima de 90%: Caldeirões, Maranguapinho e Tijuquinha.

126 açudes com volume abaixo de 30%

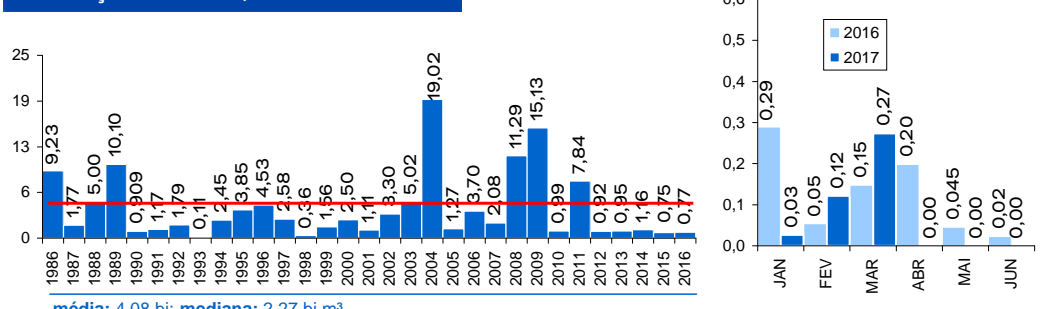
EVOLUÇÃO, milhões de m³ *

evaporação + demanda aporte diferença de volume entre 1/jan e hoje



* AÇUDES: eixo esquerdo (linha azul)-volume (milhões de m³); eixo direito (linha vermelha)-cota (m) Esquerda cota Gavião | Direita cota C. Velho

EVOLUÇÃO APORTE, bilhões de m³ a



a: não inclui os açudes das transferências hídricas para a RMF (Curral Velho, Pacajus, Pacoti, Riachão e Gavião)

Concepção: Walt Disney Paulino