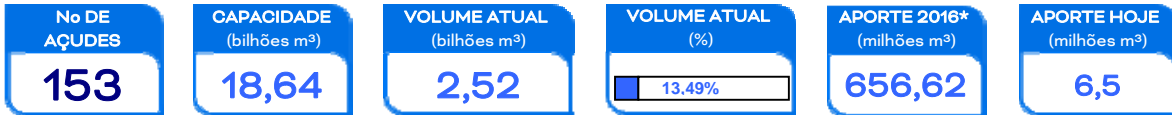


RESENHA DIÁRIA DO MONITORAMENTO

15/04/16

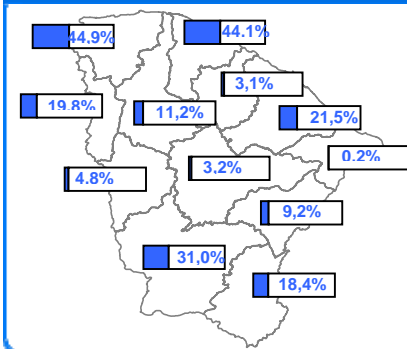
Walt Disney Paulino

SITUAÇÃO ATUAL



*: Contabilizado a partir de 1/jan/15, não incluindo açudes transf. RMF

VOLUME ARMAZENADO, em %



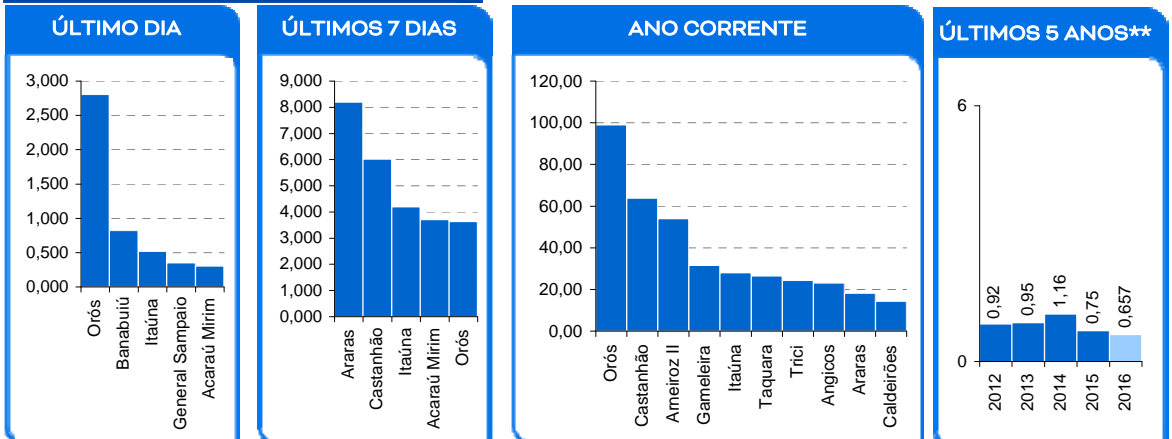
ATUALIDADES

Destaca-se o açude Maranguapinho que deixou de sangrar. Foram registrados aportes em 41 açudes, destacando-se os açudes Acarape do Meio, Angicos, Araras, Ayres de Sousa, Banabuiú, Caxitoré, Cedro, Edson Queiroz, Frios, General Sampaio, Jaburu I, Orós, Pedras Brancas e Taquara. Este aporte permitiu que os açudes Martinópole e Várzea da Volta deixassem o volume morto.

Foram registradas chuvas em 104 postos pluviométricos monitorados pela Funceme, destacando-se as seguintes chuvas superiores a 44 mm, acumuladas em 24 horas: 58 mm (posto=Solonopole, município=Solonópole); 45 mm (posto/município=Jaguaratama).

Também é contabilizado como açude no volume morto aqueles açudes que não dispõe de tomada de água, cujo volume armazenado seja inferior a 5% de sua capacidade.

MAIORES APORTES*, milhões de m³



* Não são contabilizados os aportes aos açudes envolvidos nas transferências hídricas da RMF; ** bilhões m³; *** esperado com base na distribuição mensal histórica dos aportes.

EVENTOS EXTREMOS

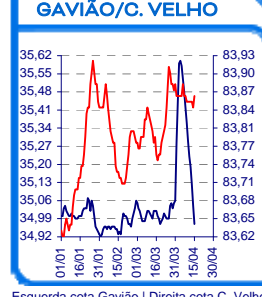
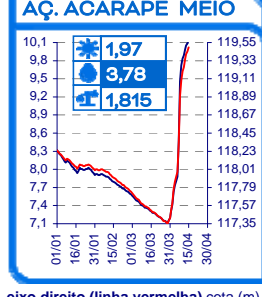
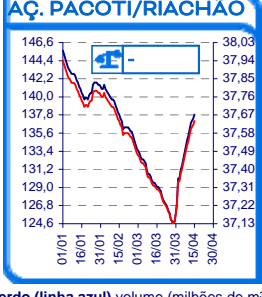
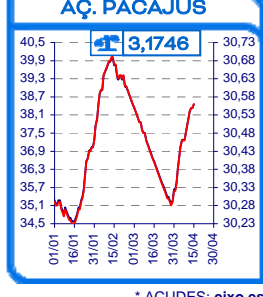
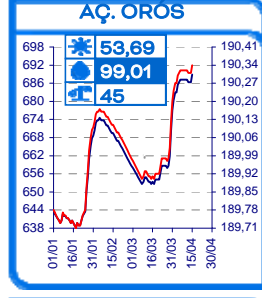
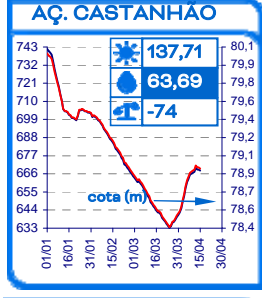
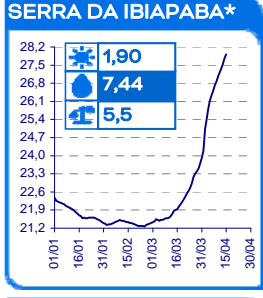
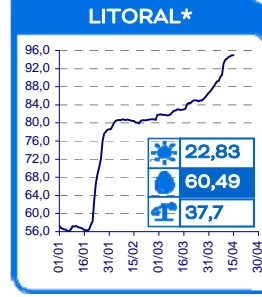
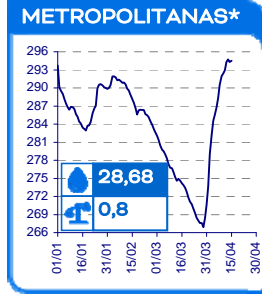
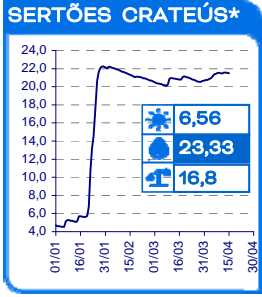
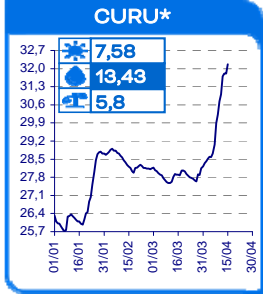
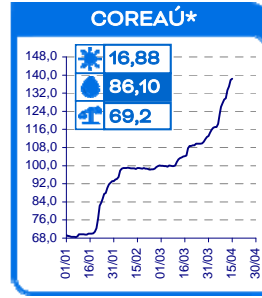
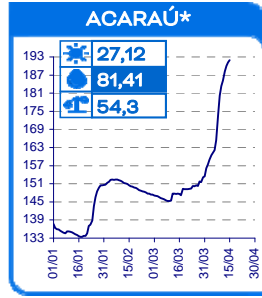
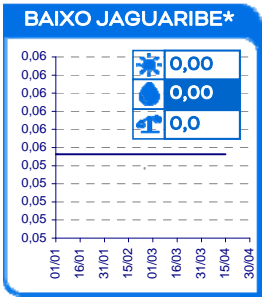
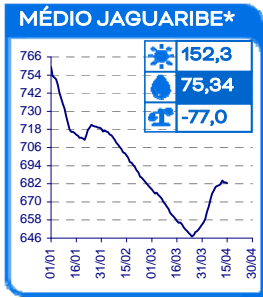
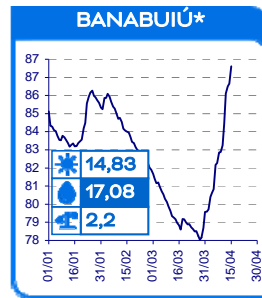
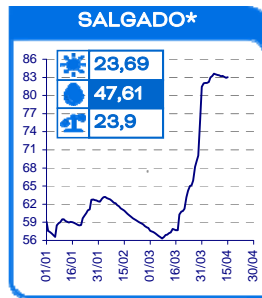
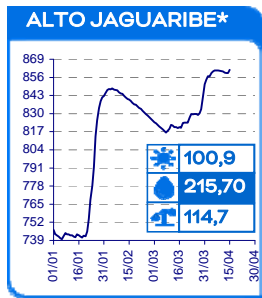
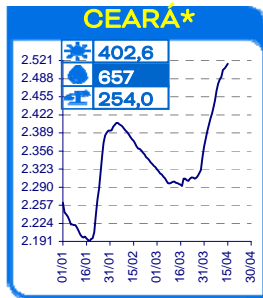
SANGRIA 3 SANGRANDO: Caldeirões, Gameleira e Quandú.; JÁ SANGRARAM: Colina, Maranguapinho, Tatuajuba, Tijuquinha e Trici.	VOLUME MORTO 34 Barragem do Batalhão, Bonito, Broco, Canafístula, Capitão Mor, Carão, Carnaubal, Castro, Cipoada, Cupim, Faé, Fogareiro, Forquilha, Jenipapeiro II, Mons. Tabosa, Monte Belo, Parambu, Penedo, Pentecoste, Poço da Pedra, Pompeu Sobrinho, Potiretama, Premuoca, Riacho do Sangue, Salão, Santo Antônio, Santo Antônio de Russas, São José II, Serafim Dias, Sítios Novos, Sousa, Tejuçuoca, Trapiá II e Várzea do Boi.	SECO 23 Adauto Bezerra, Barra Velha, Desterro, Escuridão, Farias de Sousa, Favelas, Forquilha II, Jatobá, Jenipapeiro, Jerimum, Madeiro, Nova Floresta, Pau Preto, Pirabibu, Quixabinha, Quixeramobim, Santa Maria de Aracatiaçu, São Domingos, São Domingos II, São José I, São Mateus, Umari e Vieirão.
---	--	--

6 açudes com volume acima de 90 %: Aracoiaba, Caldeirões, Colina, Gameleira, Maranguapinho, Quandú e Tijuquinha.

117 açudes com volume abaixo de 30 %

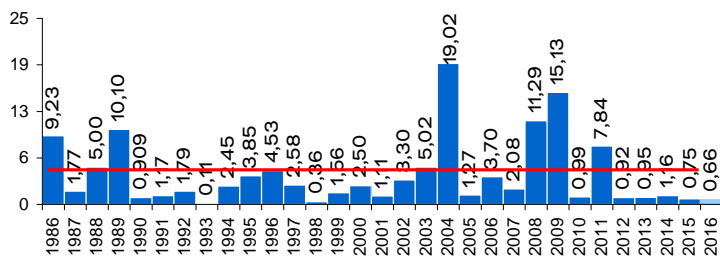
EVOLUÇÃO, milhões de m³ *

evaporação + demanda aporte diferença de volume entre 1/jan e hoje

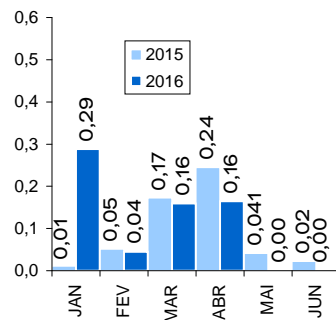


* AÇUDES: eixo esquerdo (linha azul)-volume (milhões de m³); eixo direito (linha vermelha)-cota (m) Esquerda cota Gavião | Direita cota C. Velho

EVOLUÇÃO APORTE, bilhões de m³



média: 4,08 bi; mediana: 2,27 bi m³



a: não inclui os açudes das transferências hídricas para a RMF (Curral Velho, Pacajus, Pacoti, Riachão e Gavião)