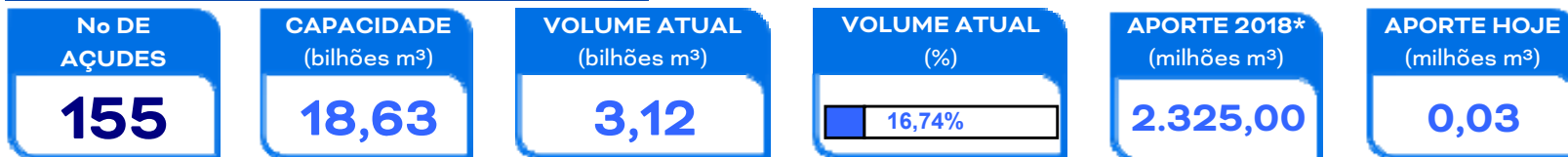


RESENHA DIÁRIA DO MONITORAMENTO


15/06/18

SITUAÇÃO ATUAL



*: Contabilizado a partir de 01/01/18, não incluindo açudes transf. RMF

VOLUME ARMAZENADO, em %

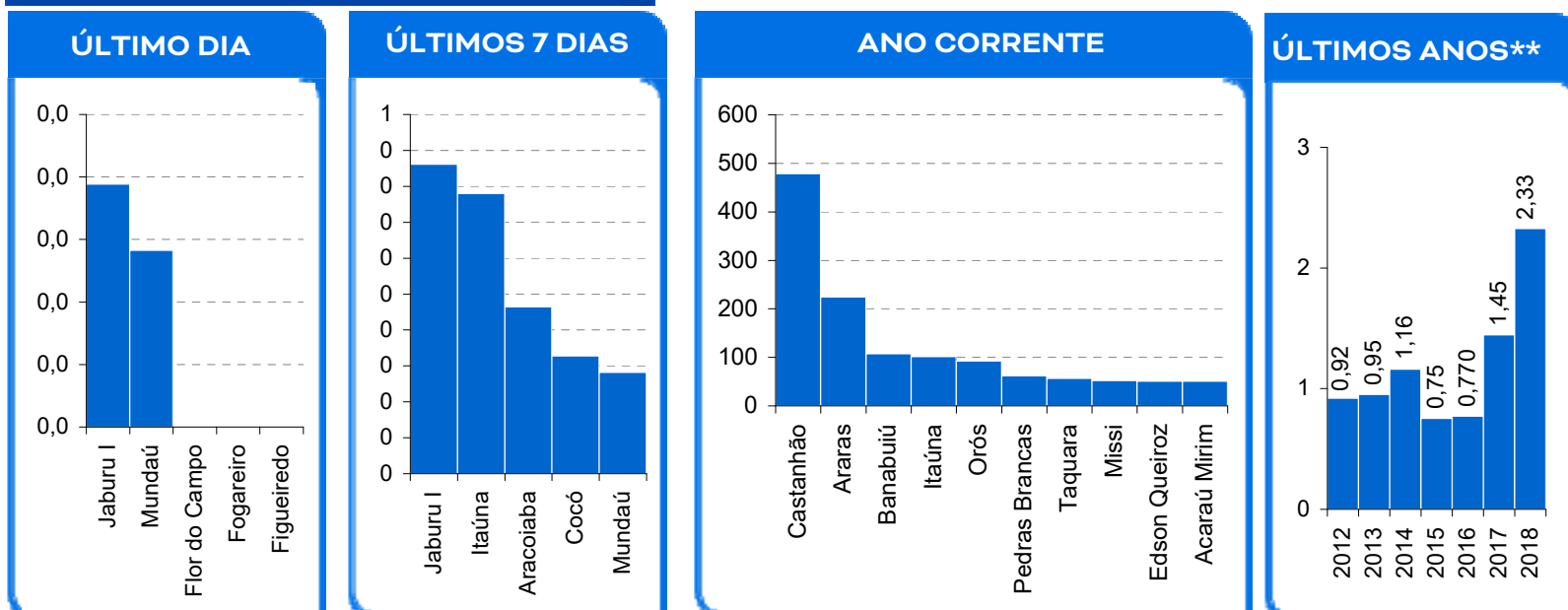


Também é contabilizado como açude no volume morto aqueles açudes que não dispõem de tomada de água, cujo volume armazenado seja inferior a 5% de sua capacidade.

DESTAQUES

Destaca-se o açude Cocó que deixou de sangrar.. Destaca-se o açude Santo Antônio que entrou no volume morto.
Foram registrados aportes em 2 açudes, destacando-se o açude Jaburu I.
Não foi registrado chuva em posto algum monitorado pela Funceme.

MAIORES APORTES*, milhões de m³



* Não são contabilizados os aportes aos açudes envolvidos nas transferências hídricas da RMF; ** bilhões m³; *** esperado com base na distribuição mensal histórica dos aportes.

EVENTOS EXTREMOS

SANGRIA

7

SANGRANDO: Itapebussu, Diamantino II, Jenipapo, Itapajé, Germinal, Várzea da Volta e Tucunduba,;

JÁ SANGRARAM: Acaraú Mirim, Angicos, Barragem do Batalhão, Batente, Caldeirões, Cocó, Colina, Gameleira, Itaúna, Maranguapinho, Quandú, S. Pedro Timbaúba, São José I, São Vicente, Tijuquinha e Valério.

VOLUME MORTO

27

Malcozinhado, Santo Antônio, Monte Belo, Penedo, Benguê, Flor do Campo, Jenipapeiro, Madeiro, Mons. Tabosa, Sousa, Sítios Novos, Vieirão, Tigre, Castro, Parambu, São José II, Potiretama, Quincoé, Farias de Sousa, Santa Maria de Aracatiaçu, Realejo, Capitão Mor, Aduato Bezerra, Joaquim Távora, Várzea do Boi, Riacho do Sangue e Pompeu Sobrinho.

SECO

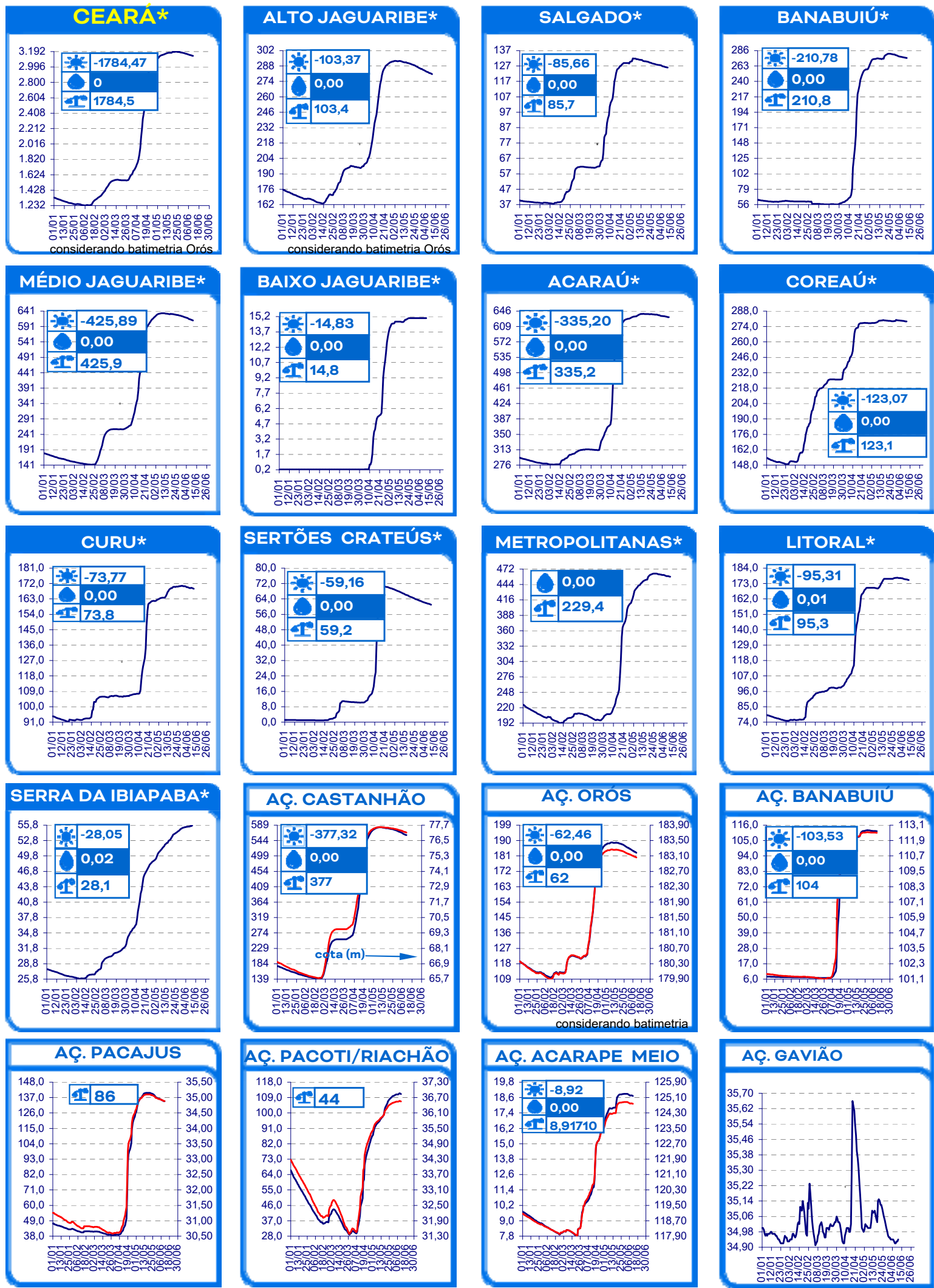
6

Faé, Broco, Serafim Dias, Carão, Nova Floresta e Favelas.

28 açudes com volume acima de 90 %: Acaraú Mirim, Angicos, Batente, Caldeirões, Cocó, Colina, Diamantino II, Gameleira, Germinal, Gomes, Itapajé, Itapebussu, Itaúna, Jenipapo, 83 açudes com volume abaixo de 30 %

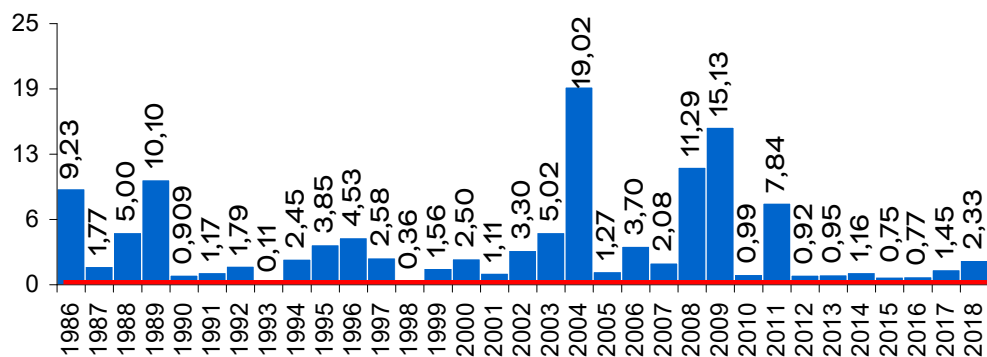
EVOLUÇÃO, milhões de m³ *

evaporação + demanda aporte diferença de volume entre 1/jan e hoje



* AÇUDES: eixo esquerdo (linha azul)-volume (milhões de m³); eixo direito (linha vermelha)-cota (m)

EVOLUÇÃO APORTE, bilhões de m³^a

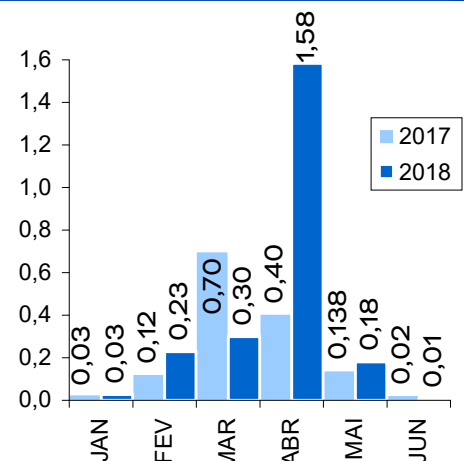


2018: dados parciais

média: 4,08 bi; mediana: 2,27 bi m³

a: não inclui os açudes das transferências hídricas para a RMF (Curral Velho, Pacajus, Pacoti, Riachão e Gavião)

EVOLUÇÃO MENSAL APORTE, bilhões de m³^a



Concepção: Walt Disney Paulino