

# RESENHA DIÁRIA DO MONITORAMENTO


16/08/18

## SITUAÇÃO ATUAL

<b>No DE AÇUDES</b>	<b>CAPACIDADE (bilhões m³)</b>	<b>VOLUME ATUAL (bilhões m³)</b>	<b>VOLUME ATUAL (%)</b>	<b>APORTE 2018* (milhões m³)</b>	<b>APORTE HOJE (milhões m³)</b>
<b>155</b>	<b>18,62</b>	<b>2,81</b>	<b>15,08%</b>	<b>2.337,04</b>	<b>0,00</b>

\*: Contabilizado a partir de 01/01/18, não incluindo açudes transf. RMF

## VOLUME ARMAZENADO, em %



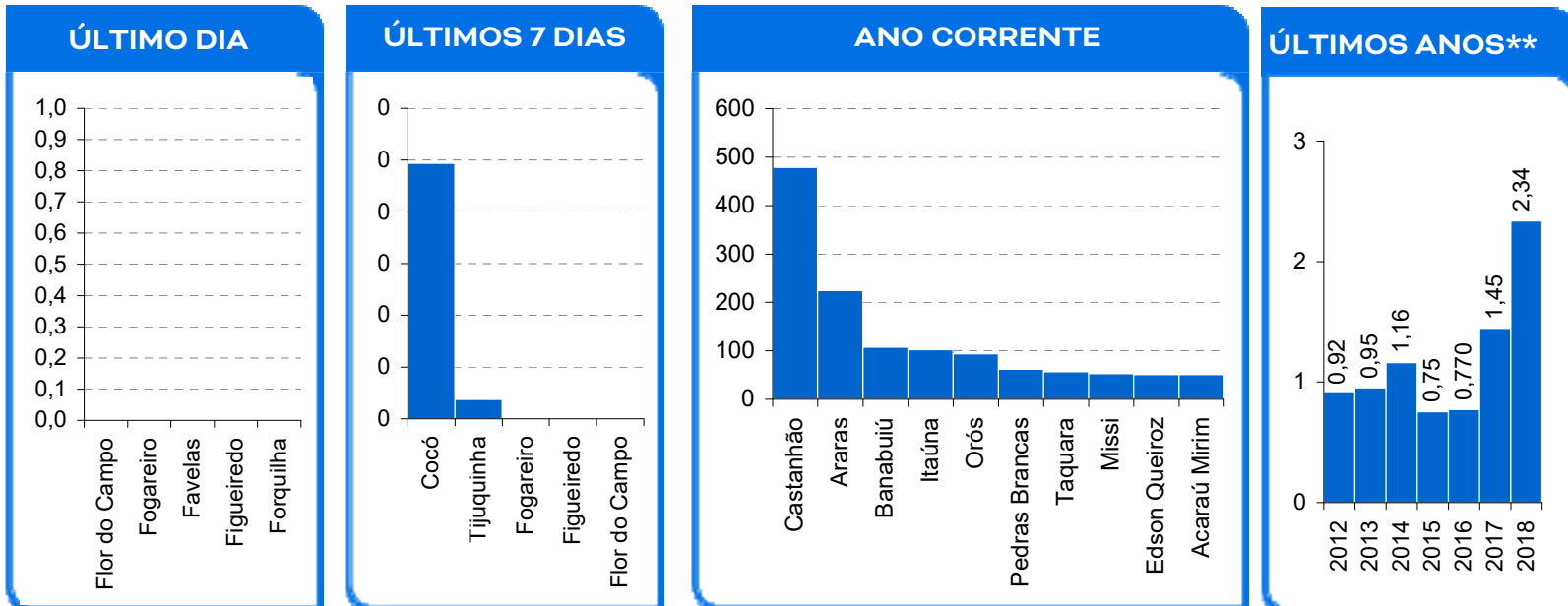
Também é contabilizado como açude no volume morto aqueles açudes que não dispõem de tomada de água, cujo volume armazenado seja inferior a 5% de sua capacidade.

## DESTAQUES

Destaca-se o açude Germinal que deixou de sangrar. Não foi registrado chuva em posto algum monitorado pela Funceme.

Foi detectado um erro no posicionamento altimétrico das régua de leitura do nível de água do açude Santa Maria de Aracatiaçu. Este erro exigiu a revisão nos cálculo do volume de aporte do referido açude.

## MAIORES APORTES\*, milhões de m³



\* Não são contabilizados os aportes aos açudes envolvidos nas transferências hídricas da RMF; \*\* bilhões m³; \*\*\* esperado com base na distribuição mensal histórica dos aportes.

## EVENTOS EXTREMOS

### SANGRIA

0

SANGRANDO: Nenhum;

JÁ SANGRARAM: Acaraú Mirim, Angicos, Barragem do Batalhão, Batente, Caldeirões, Cocó, Colina, Diamantino II, Gameleira, Germinal, Itapajé, Itapebussu, Itaúna, Jenipapo, Maranguapinho, Quandú, S. Pedro Timbaúba, São José I, São Vicente, Tijuquinha, Tucunduba, Valério e Várzea da Volta.

### VOLUME MORTO

23

Malcozinhado, Santo Antônio, Penedo, Benguê, Rivaldo de Carvalho, Flor do Campo, Madeiro, Mons. Tabosa, Sítios Novos, Vieirão, Tigre, Castro, Parambu, Potiretama, Quincoé, Farias de Sousa, Santa Maria de Aracatiaçu, Realejo, Capitão Mor, Joaquim Távora, Várzea do Boi, Riacho do Sangue e Pompeu Sobrinho.

### SECO

12

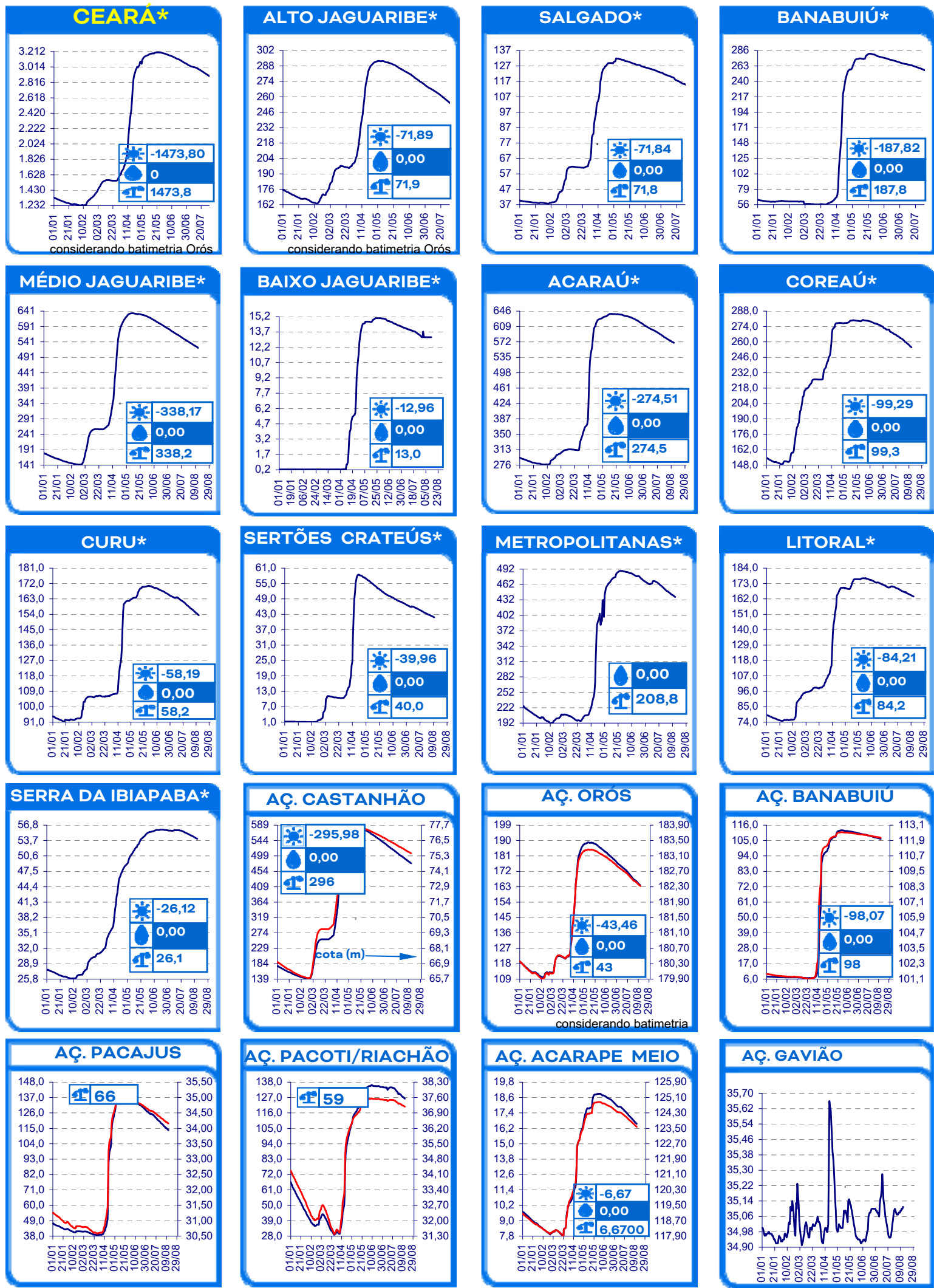
Faé, Monte Belo, Jenipapeiro, Sousa, Broco, Serafim Dias, São José II, Carão, Adauto Bezerra, Nova Floresta, Salão e Favelas.

15 açudes com volume acima de 90 %: Acaraú Mirim, Angicos, Diamantino II, Gameleira, Germinal, Itapajé, Itapebussu, Itaúna, Jenipapo, Maranguapinho, Quandú, S. Pedro

90 açudes com volume abaixo de 30 %

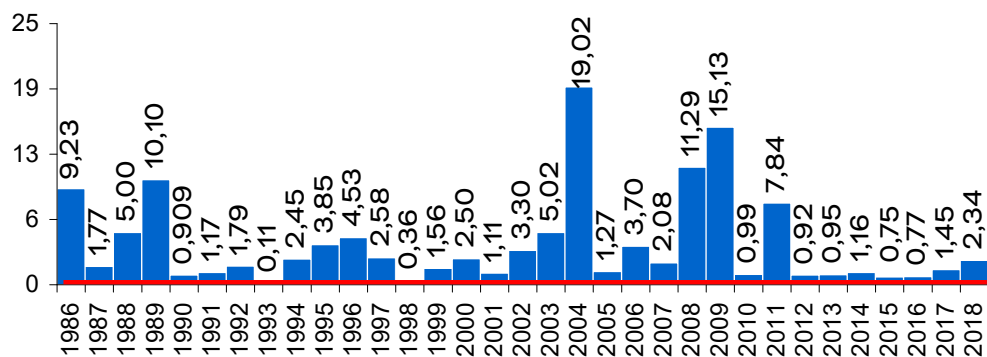
**EVOLUÇÃO, milhões de m³ \***

evaporação + demanda    aporte    diferença de volume entre 1/jan e hoje



\* AÇUDES: eixo esquerdo (linha azul)-volume (milhões de m³); eixo direito (linha vermelha)-cota (m)

**EVOLUÇÃO APORTE, bilhões de m³<sup>a</sup>**

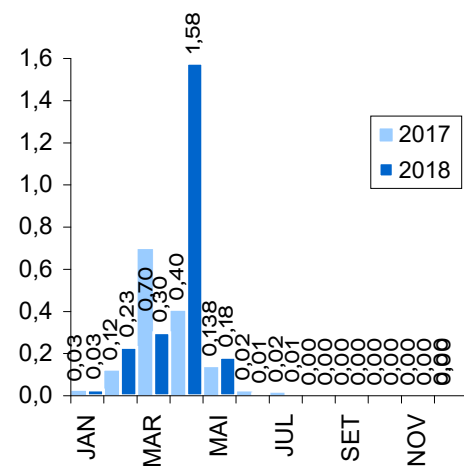


2018: dados parciais

média: 4,08 bi; mediana: 2,27 bi m³

a: não inclui os açudes das transferências hídricas para a RMF (Curral Velho, Pacajus, Pacoti, Riachão e Gavião)

**EVOLUÇÃO MENSAL APORTE, bilhões de m³<sup>a</sup>**



Concepção: Walt Disney Paulino