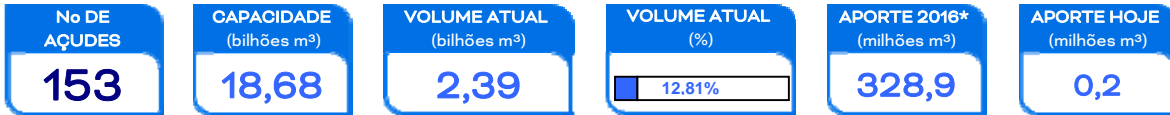


RESENHA DIÁRIA DO MONITORAMENTO

17/02/16

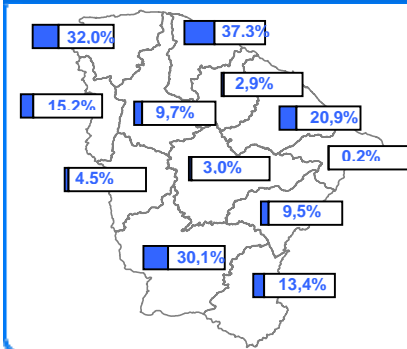
Walt Disney Paulino

SITUAÇÃO ATUAL



*: Contabilizado a partir de 1/jan/15, não incluindo açudes transf. RMF

VOLUME ARMAZENADO, em %



Também é contabilizado como açude no volume morto aqueles açudes que não dispõem de tomada de água, cujo volume armazenado seja inferior a 5% de sua capacidade.

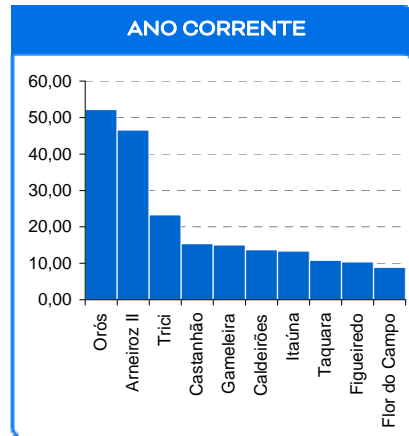
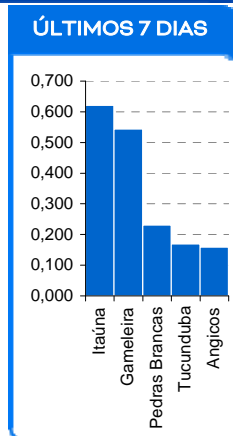
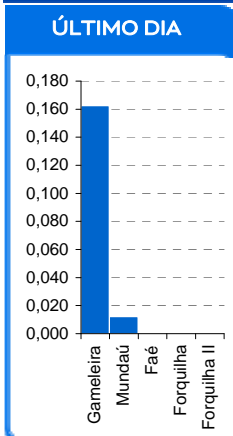
ATUALIDADES

Destaca-se o açude Trici que deixou de sangrar.. Destaca-se o açude Amanary que entrou no volume morto.

Foram registrados aportes em 3 açudes: Faé, Gameleira e Mundaú.

Foram registradas chuvas em 3 postos pluviométricos monitorados pela Funceme. Desde o início do ano este é o dia com maior número de postos pluviométricos com registro de chuvas.

MAIORES APORTES*, milhões de m³



* Não são contabilizados os aportes aos açudes envolvidos nas transferências hídricas da RMF; ** bilhões m³; *** esperado com base na distribuição mensal histórica dos aportes.

EVENTOS EXTREMOS

SANGRIA

1

SANGRANDO: Caldeirões;

JÁ SANGRARAM: Colina e Trici.

VOLUME MORTO

34

Amanary, Barragem do Batalhão, Broco, Canafístula, Capitão Mor, Carão, Carnaubal, Castro, Catucinzenza, Cipoada, Cupim, Faé, Fogareiro, Forquilha, Martinópolis, Mons. Tabosa, Monte Belo, Parambu, Penedo, Pentecoste, Poço da Pedra, Poço do Barro, Pompeu Sobrinho, Potiretama, Riacho do Sangue, Santo Antônio, Santo Antônio de Russas, São José II, Serafim Dias, Sítios Novos, Sousa, Tejuçuoca, Trapiá II e Várzea da Volta.

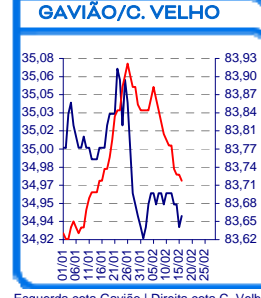
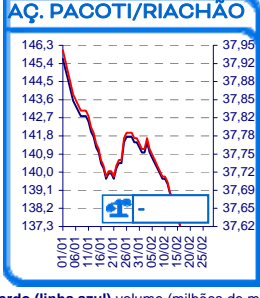
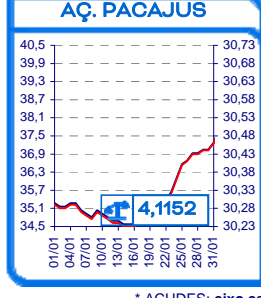
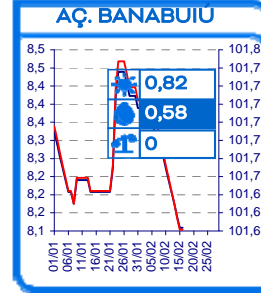
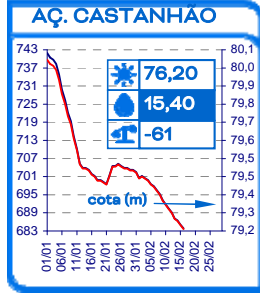
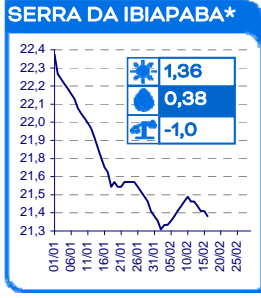
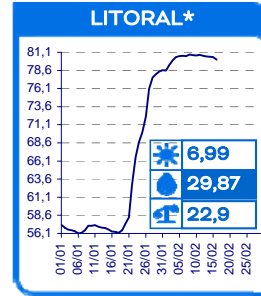
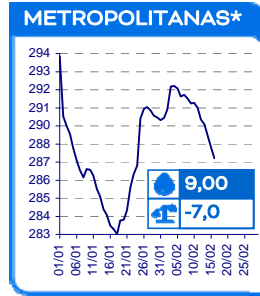
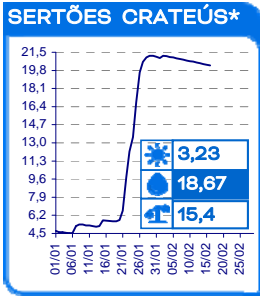
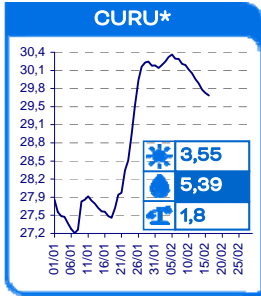
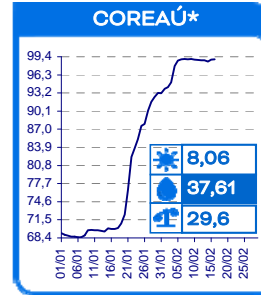
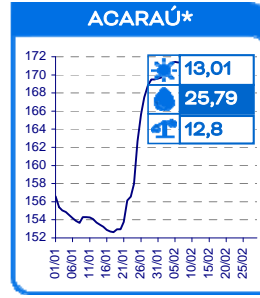
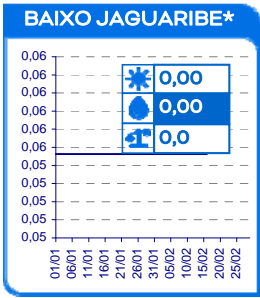
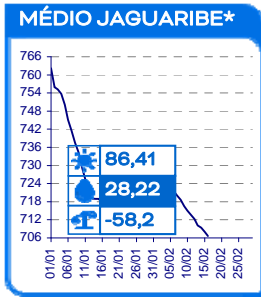
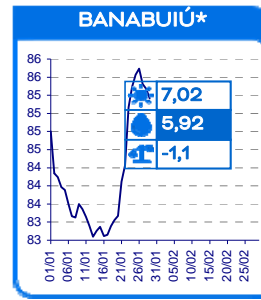
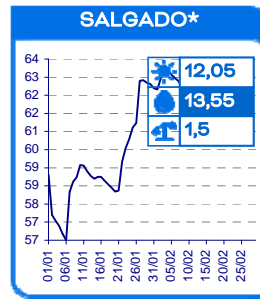
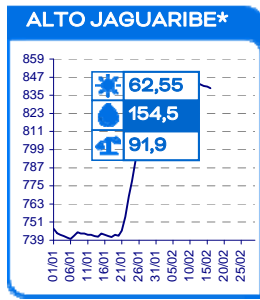
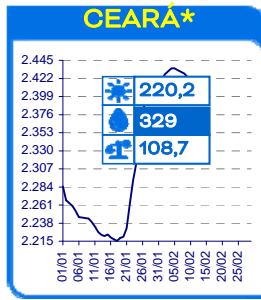
SECO

28

Adauto Bezerra, Barra Velha, Bonito, Desterro, Escuridão, Farias de Sousa, Favelas, Forquilha II, Jatobá, Jenipapeiro, Jenipapeiro II, Jerimum, Madeiro, Nova Floresta, Pau Preto, Pirabibu, Premuoca, Quincoé, Quixabinha, Quixeramobim, Salão, Santa Maria de Aracatiáçu, São Domingos, São Domingos II, São José I, São Mateus, Umari e Vieirão.

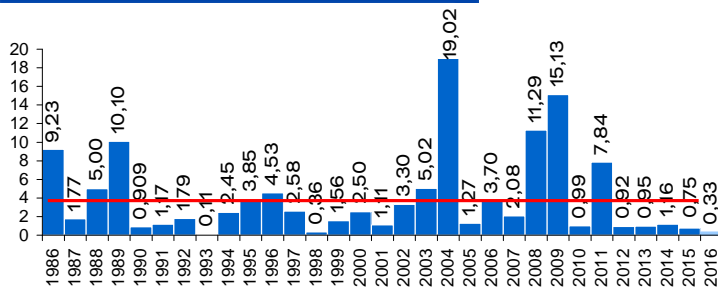
EVOLUÇÃO, milhões de m³ *

evaporação + demanda - aporte diferença de volume entre 1/jan e hoje



* AÇUDES: eixo esquerdo (linha azul)-volume (milhões de m³); eixo direito (linha vermelha)-cota (m) Esquerda cota Gavião | Direita cota C. Velho

EVOLUÇÃO APORTE, bilhões de m³ ^a



média: 4,08 bi; mediana: 2,27 bi m³

a: não inclui os açudes das transferências hídras para a RMF (Curral Velho, Pacajus, Pacoti,

