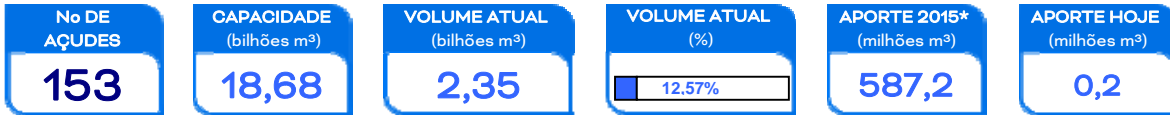


RESENHA DIÁRIA DO MONITORAMENTO

18/12/15

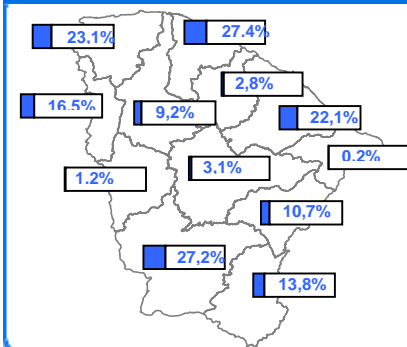
Walt Disney Paulino

SITUAÇÃO ATUAL



*: Contabilizado a partir de 1/jan/15, não incluindo açudes transf. RMF

VOLUME ARMAZENADO, em %

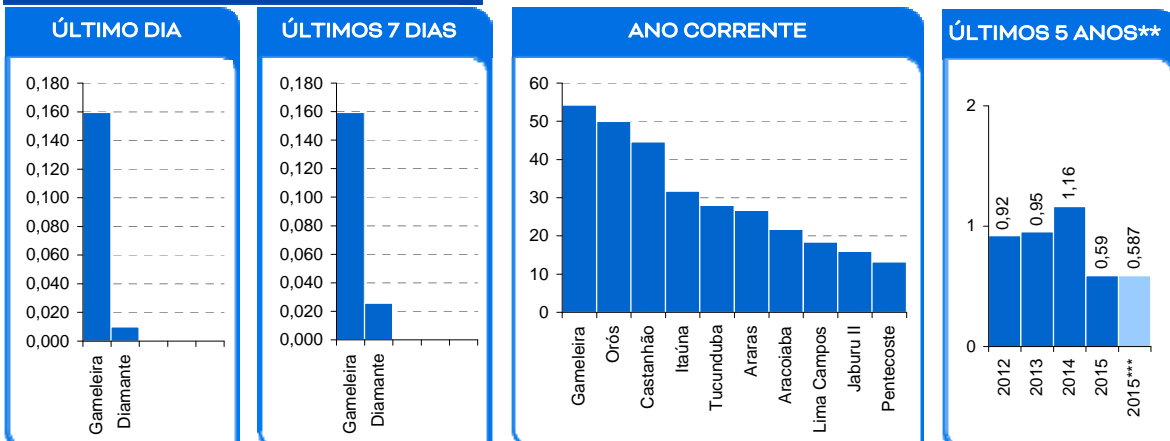


Também é contabilizado como açude no volume morto aqueles açudes que não dispõe de tomada de água, cujo volume armazenado seja inferior a 5% de sua capacidade.

ATUALIDADES

Destaca-se o açude Catucinzenta que entrou no volume morto. Não foi registrado aporte em açude algum., sendo que o açude Catucinzenta entrou no volume morto.

MAIORES APORTES*, milhões de m³



* Não são contabilizados os aportes aos açudes envolvidos nas transferências hídricas da RMF; ** bilhões m³; *** esperado com base na distribuição mensal histórica dos aportes.

EVENTOS EXTREMOS

SANGRIA

0

SANGRANDO: Nenhum;

JÁ SANGRARAM: Caldeirões, Gameleira, Gavião e Tijuinha.

VOLUME MORTO

32

Angicos, Barragem do Batalhão, Canafistula, Capitão Mor, Carão, Castro, Catucinzenta, Cipoada, Fogareiro, Forquilha, Gerardo Atimbone, Jatobá II, Martinópolis, Mons. Tabosa, Monte Belo, Patos, Penedo, Pentecoste, Poço do Barro, Pompeu Sobrinho, Realejo, Riacho da Serra, Riacho do Sangue, Santo Antônio, Santo Antônio de Aracatiçu, Santo Antônio de Russas, São José II, Serafim Dias, Sítios Novos, Tejuoca, Trapiá II e Várzea da Volta.

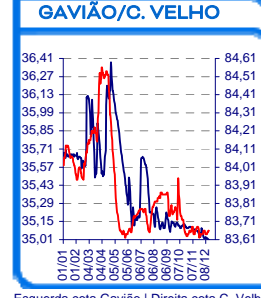
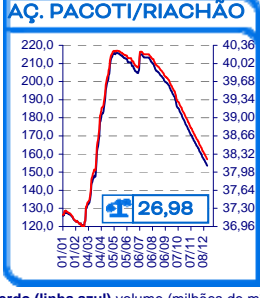
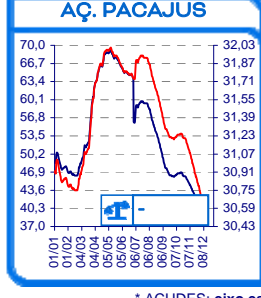
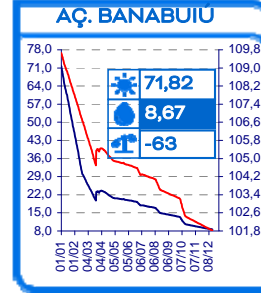
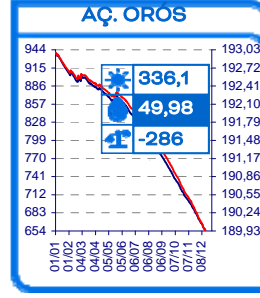
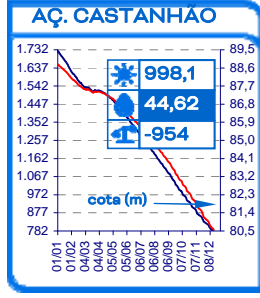
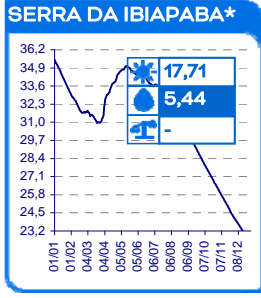
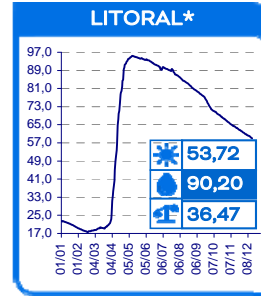
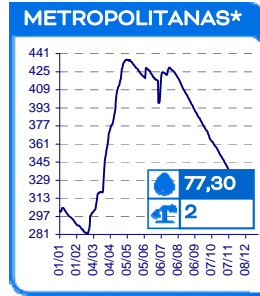
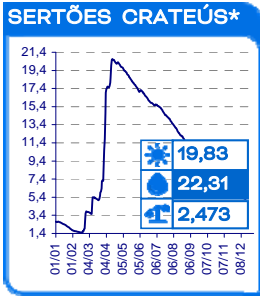
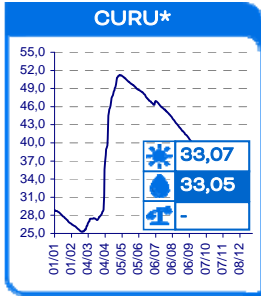
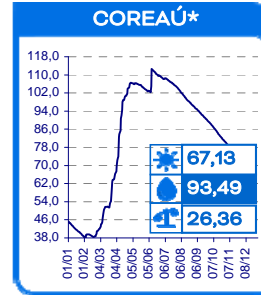
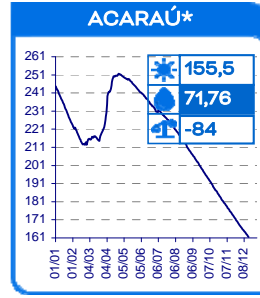
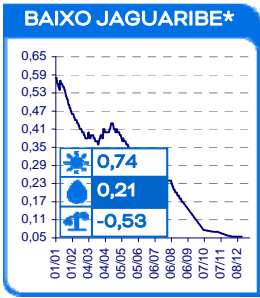
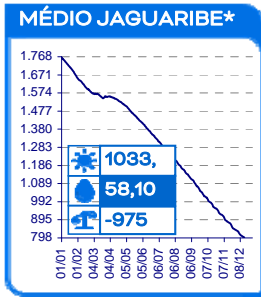
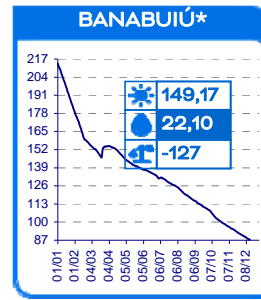
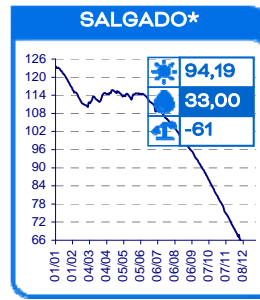
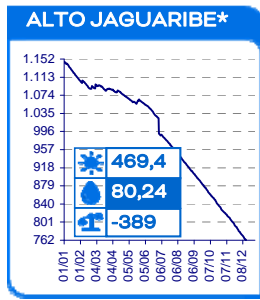
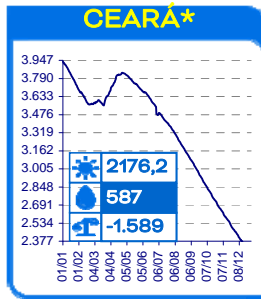
SECO

43

Adauto Bezerra, Barra Velha, Bonito, Broco, Carnaubal, Colina, Cupim, Desterro, Ema, Escuridão, Facundo, Faé, Farias de Sousa, Favelas, Flor do Campo, Forquilha II, Gomes, Jatobá, Jenipapeiro, Jenipapeiro II, Jerimum, Madeiro, Nova Floresta, Parambu, Pau Preto, Pirabibu, Potiretama, Premuoca, Quincóé, Quixabinha, Quixeramobim, Salão, Santa Maria de Aracatiçu, São Domingos, São Domingos II, São José I, São José III, São Mateus, Sousa, Trici, Umari, Várzea do Boi e Vieirão.

EVOLUÇÃO, milhões de m³ *

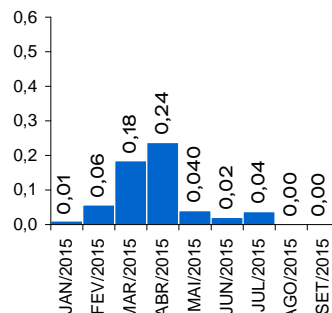
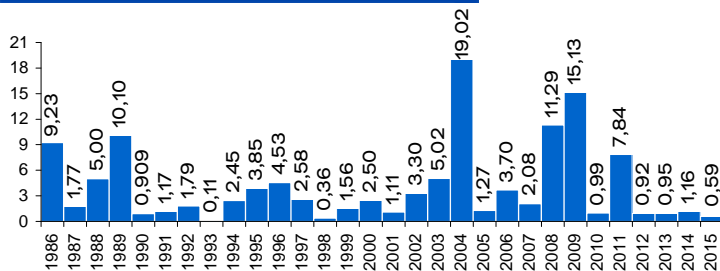
evaporação + demanda - aporte diferença de volume entre 1/jan e hoje



* AÇUDES: eixo esquerdo (linha azul)-volume (milhões de m³); eixo direito (linha vermelha)-cota (m)

Esquerda cota Gavião | Direita cota C. Velho

EVOLUÇÃO APORTE, bilhões de m³



a: não inclui os açudes das transferências hídricas para a RMF (Curral Velho, Pacajus, Pacoti, Riachão e Gavião)