


# RESERVA DIÁRIA DO MONITORAMENTO

19/01/17

## SITUAÇÃO ATUAL

No DE AÇUDES	CAPACIDADE (bilhões m³)	VOLUME ATUAL (bilhões m³)	VOLUME ATUAL (%)	APORTE 2017* (milhões m³)	APORTE HOJE (milhões m³)
<b>153</b>	<b>18,64</b>	<b>1,19</b>	<b>6,39%</b>	<b>5,45</b>	<b>0,6</b>

\*: Contabilizado a partir de 1/jan/15, não incluindo açudes transf. RMF



### ATUALIDADES

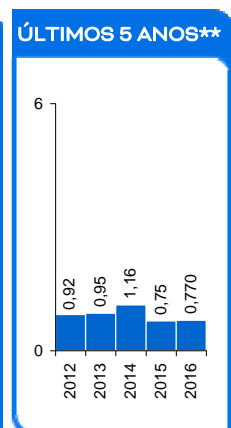
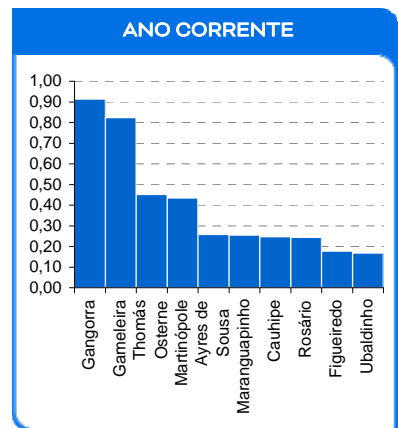
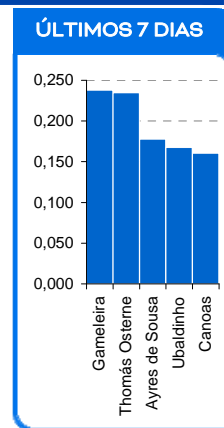
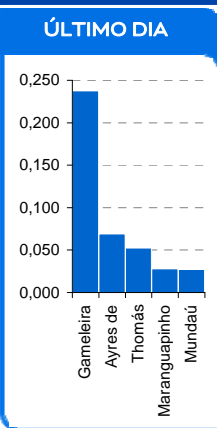
Destaca-se o açude Tigre que entrou no volume morto, sendo que o açude Penedo passou a ser considerado seco.

Foram registrados aportes em 16 açudes, destacando-se os açudes Ayres de Sousa e Frios.

Foram registradas chuvas em 45 postos pluviométricos monitorados pela Funceme, destacando-se as seguintes chuvas superiores a 44 mm, acumuladas em 24 horas: 75 mm (posto=Monte Nebo, município=Crateús); 45 mm (posto=Manhoso, município=Viçosa do Ceará).

Também é contabilizado como açude no volume morto aqueles açudes que não dispõe de tomada de água, cujo volume armazenado seja inferior a 5% de sua capacidade.

## MAIORES APORTES\*, milhões de m³



\* Não são contabilizados os aportes aos açudes envolvidos nas transferências hídricas da RMF; \*\* bilhões m³; \*\*\* esperado com base na distribuição mensal histórica dos aportes.

## EVENTOS EXTREMOS

### SANGRIA

**0**

Nenhum

### VOLUME MORTO

**47**

Amanary, Batente, Broco, Capitão Mor, Castro, Catucinzenza, Escuridão, Farias de Sousa, Figueiredo, Flor do Campo, Fogareiro, Forquilha, Frios, Gerardo Atimbone, Jaburu II, Jatobá, Jatobá II, Jenipapeiro, João Luís, Macacos, Malcozinhado, Martinópole, Mons. Tabosa, Parambu, Patu, Pentecoste, Pesqueiro, Poço da Pedra, Poço do Barro, Pompeu Sobrinho, Quincoé, Quixabinha, Riacho da Serra, Riacho do Sangue, Rivaldo de Carvalho, Santa Maria, Santo Antônio, Santo Antônio de Aracatiaçu, São Domingos II, São José II, São José III, Sítios Novos, Sucesso, Tejuçuoca, Tigre, Várzea da Volta e Várzea do Boi.

### SECO

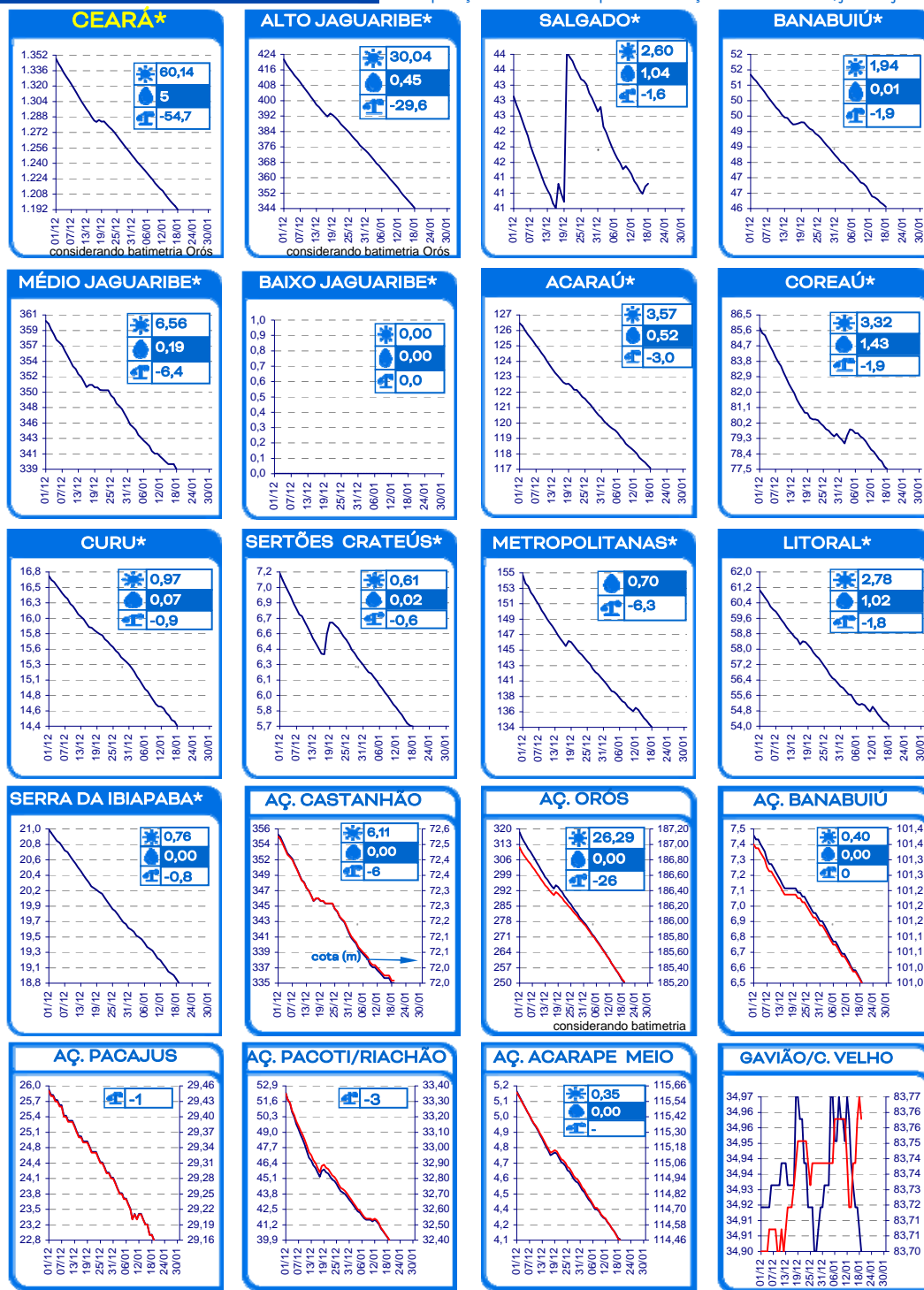
**38**

Adauto Bezerra, Barra Velha, Barragem do Batalhão, Bonito, Canafistula, Carão, Carmina, Carnaubal, Cedro, Cipoada, Cupim, Desterro, Ema, Faé, Favelas, Forquilha II, Jenipapeiro II, Jerimum, Madeiro, Monte Belo, Nova Floresta, Pau Preto, Penedo, Pirabibu, Potiretama, Premuoca, Quixeramobim, Salão, Santa Maria de Aracatiaçu, Santo Antônio de Russas, São Domingos, São José I, São Mateus, Serafim Dias, Sousa, Trapiá II, Umari e Vieirão.

0 açudes com volume acima de 90 %: Nenhum  
137 açudes com volume abaixo de 30 %

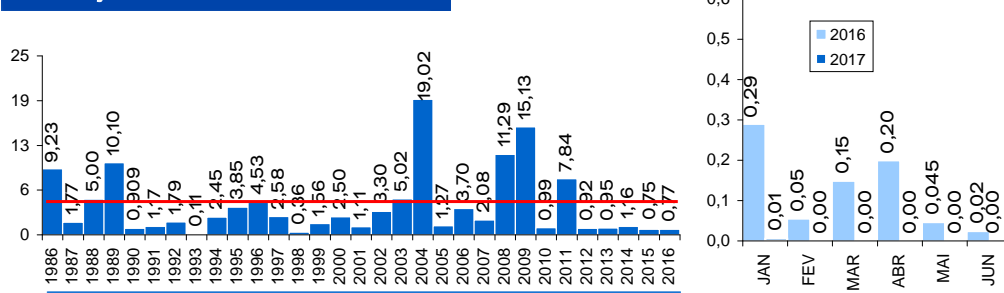
**EVOLUÇÃO, milhões de m³ \***

evaporação + demanda    aporte    diferença de volume entre 1/jan e hoje



\* AÇUDES: eixo esquerdo (linha azul)-volume (milhões de m³); eixo direito (linha vermelha)-cota (m)

**EVOLUÇÃO APORTE, bilhões de m³**



média: 4,08 bi; mediana: 2,27 bi m³

a: não inclui os açudes das transferências hídricas para a RMF (Curral Velho, Pacajus, Pacoti, Riachão e Gavião)

Concepção: Walt Disney Paulino