


# RESUMO DIÁRIO DO MONITORAMENTO

20/03/17

## SITUAÇÃO ATUAL

Nº DE AÇUDES	CAPACIDADE (bilhões m³)	VOLUME ATUAL (bilhões m³)	VOLUME ATUAL (%)	APORTE 2017* (milhões m³)	APORTE HOJE (milhões m³)
<b>153</b>	<b>18,64</b>	<b>1,67</b>	<b>8,95%</b>	<b>576,65</b>	<b>32,2</b>

\*: Contabilizado a partir de 1/jan/15, não incluindo açudes transf. RMF



### ATUALIDADES

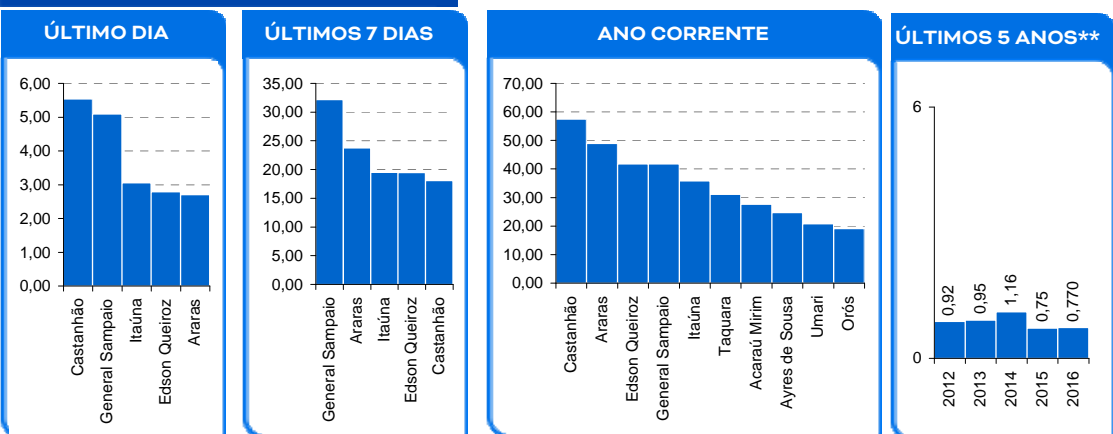
Dentre os açudes sangrando, destaca-se os açudes Acaraú Mirim e Valério que começaram a sangrar e os açudes Acaraú Mirim e Valério que retornaram a sangrar.

Foram registrados aportes em 71 açudes, destacando-se os açudes Angicos, Aracoiaba, Arneiroz II, Ayres de Sousa, Banabuiú, Castanhão, Caxitoré, Cedro, Edson Queiroz, General Sampaio, Jaburu I, Pedras Brancas e Pentecoste.. Estes aportes permitiram que os açudes Amanary, Batente, Escuridão, Jatobá II, Premuoca, São Domingos, São José I e Várzea da Volta deixassem o volume morto e que os açudes Canafístula, Cedro, Jenipapeiro e São Mateus deixassem de estarem secos.

Foram registradas chuvas em 36 postos pluviométricos monitorados pela Funceme.

Também é contabilizado como açude no volume morto aqueles açudes que não dispõe de tomada de água, cujo volume armazenado seja inferior a 5% de sua capacidade.

## MAIORES APORTES\*, milhões de m³



\* Não são contabilizados os aportes aos açudes envolvidos nas transferências hídricas da RMF; \*\* bilhões m³; \*\*\* esperado com base na distribuição mensal histórica dos aportes.

## EVENTOS EXTREMOS

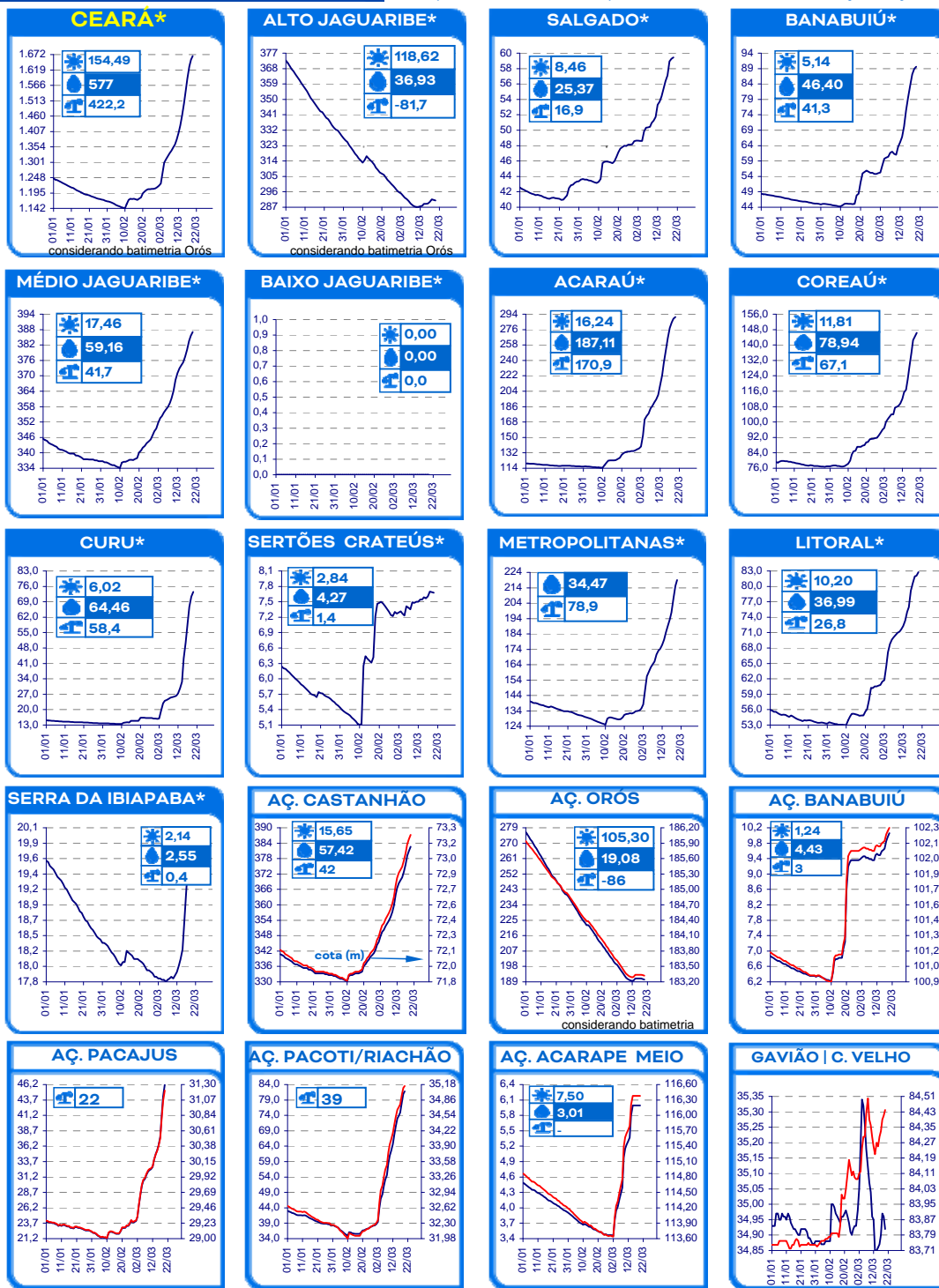
<h3>SANGRIA</h3> <p><b>3</b></p> <p>SANGRANDO: Acaraú Mirim, Caldeirões e Valério.;</p> <p>JÁ SANGRARAM: Acaraú Mirim, Caldeirões, Maranguapinho, Tijuquinha e Valério.</p>	<h3>VOLUME MORTO</h3> <p><b>44</b></p> <p>Barra Velha, Broco, Canafístula, Capitão Mor, Castro, Catucinzenta, Cipoada, Farias de Sousa, Figueiredo, Flor do Campo, Forquilha, Frios, Jaburu II, Jatobá, Jenipapeiro, Jenipapeiro II, João Luís, Macacos, Malcozinhado, Mons. Tabosa, Parambu, Patu, Pau Preto, Penedo, Pentecoste, Pesqueiro, Pirabibu, Poço da Pedra, Poço do Barro, Pompeu Sobrinho, Quincoé, Quixabinha, Riacho da Serra, Riacho do Sangue, Rivaldo de Carvalho, Santa Maria, Santa Maria de Aracatiaçu, São José II, São José III, Sítios Novos, Sousa, Sucesso, Tigre e Várzea do Boi.</p>	<h3>SECO</h3> <p><b>21</b></p> <p>Adauto Bezerra, Barragem do Batalhão, Bonito, Carão, Carmina, Carnaubal, Desterro, Ema, Faé, Favelas, Forquilha II, Madeiro, Monte Belo, Nova Floresta, Potiretama, Quixeramobim, Santo Antônio, Santo Antônio de Russas, Serafim Dias, Trapiá II e Vieirão.</p>
---	---	--

5 açudes com volume acima de 90 %: Acaraú Mirim, Caldeirões, Curral Velho, Maranguapinho e Valério.

124 açudes com volume abaixo de 30 %

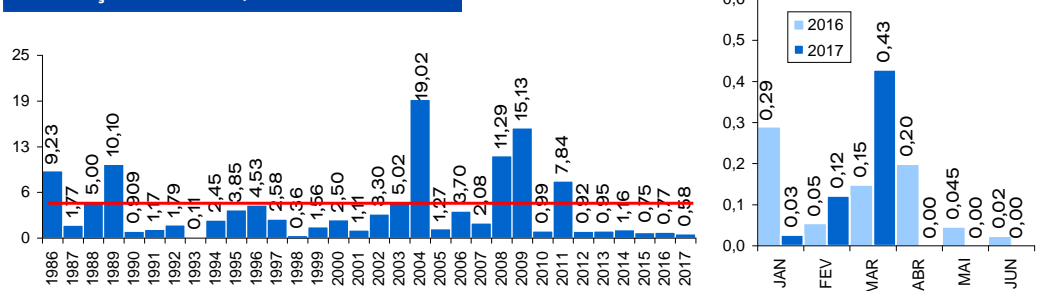
**EVOLUÇÃO, milhões de m³ \***

evaporação + demanda    aporte    diferença de volume entre 1/jan e hoje



\* AÇUDES: eixo esquerdo (linha azul)-volume (milhões de m³); eixo direito (linha vermelha)-cota (m) Esquerda cota Gavião | Direita cota C. Velho

**EVOLUÇÃO APORTE, bilhões de m³ a**



média: 4,08 bi; mediana: 2,27 bi m³

a: não inclui os açudes das transferências hídricas para a RMF (Curral Velho, Pacajus, Pacoti, Riachão e Gavião)