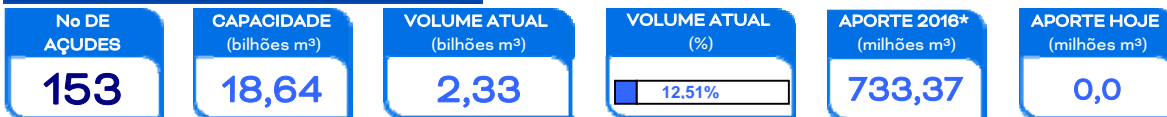


# RESENHA DIÁRIA DO MONITORAMENTO

20/06/16

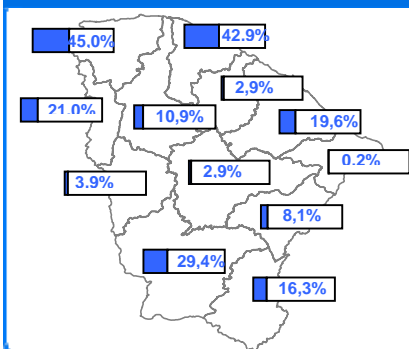
Walt Disney Paulino

## SITUAÇÃO ATUAL



\*: Contabilizado a partir de 1/jan/15, não incluindo açudes transf. RMF

## VOLUME ARMAZENADO, em %

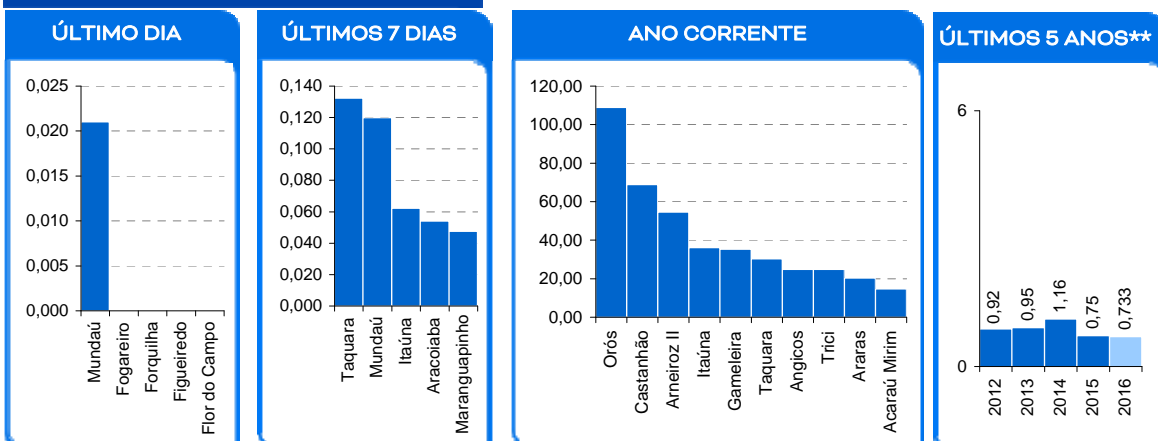


## ATUALIDADES

Destacam-se os açudes Quandú e Tijuquinha que deixaram de sangrar. Foi registrado aporte em um único açude, o açude Mundaú. Foram registradas chuvas em 3 postos pluviométricos monitorados pela Funceme.

Também é contabilizado como açude no volume morto aqueles açudes que não dispõe de tomada de água, cujo volume armazenado seja inferior a 5% de sua capacidade.

## MAIORES APORTES\*, milhões de m³



\* Não são contabilizados os aportes aos açudes envolvidos nas transferências hídricas da RMF; \*\* bilhões m³; \*\*\* esperado com base na distribuição mensal histórica dos aportes.

## EVENTOS EXTREMOS

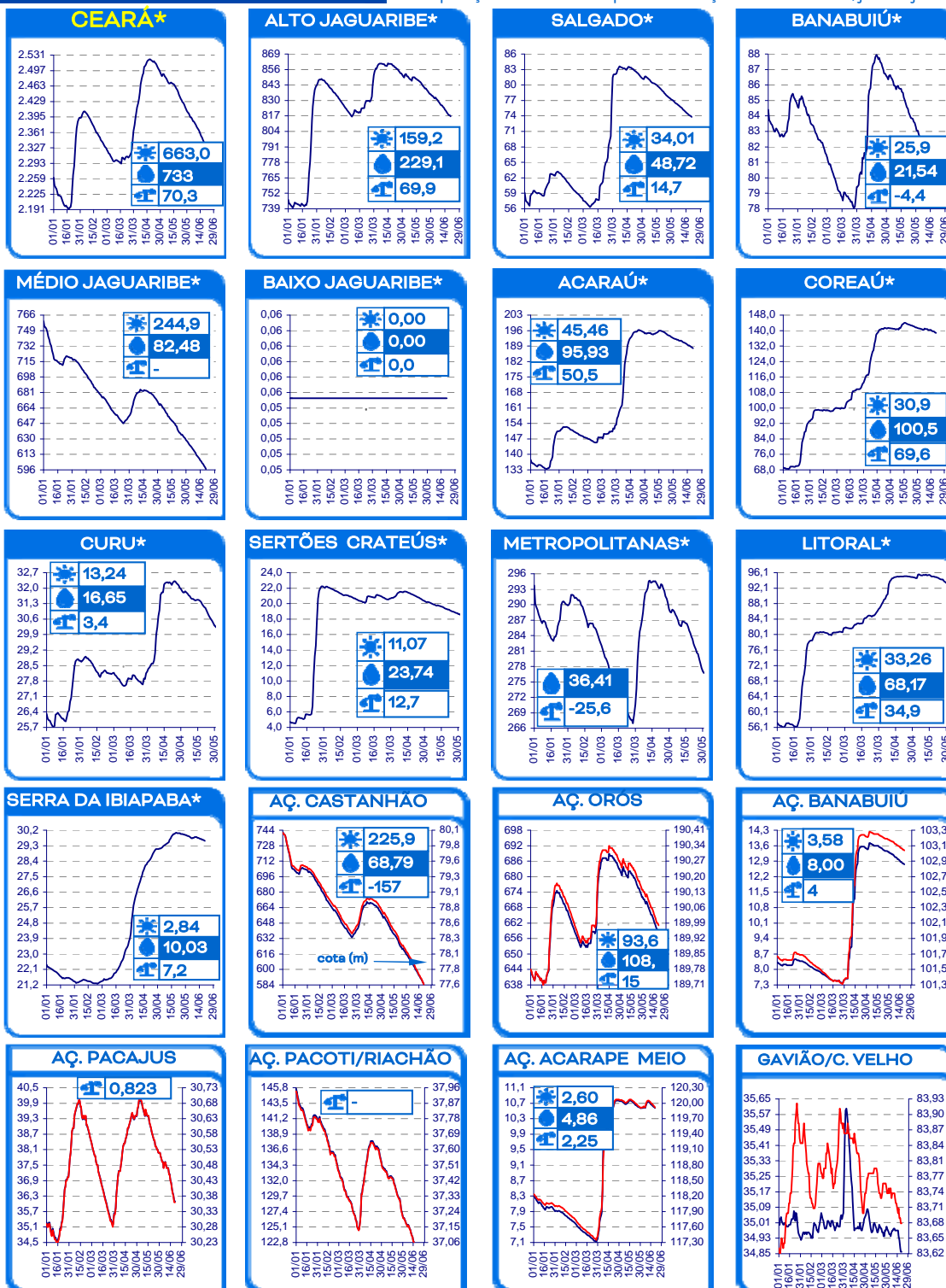
<b>SANGRIA</b> <b>0</b> SANGRANDO: Nenhum; JÁ SANGRARAM: Caldeirões, Colina, Maranguapinho, Tijuquinha e Trici.	<b>VOLUME MORTO</b> <b>36</b> Barragem do Batalhão, Bonito, Broco, Canafístula, Capitão Mor, Carão, Carnaubal, Castro, Catucinzenza, Cipoada, Cupim, Faé, Fogareiro, Forquilha, Gerardo Atimbone, Jenipapeiro II, Mons. Tabosa, Monte Belo, Parambu, Penedo, Pentecoste, Poço da Pedra, Pompeu Sobrinho, Premuoca, Riacho do Sangue, Salão, Santo Antônio, Santo Antônio de Russas, São Domingos II, São José II, Serafim Dias, Sítios Novos, Sousa, Tejuçuoca, Trapiá II e Várzea do Boi.	<b>SECO</b> <b>21</b> Adatao Bezerra, Barra Velha, Desterro, Escuridão, Farias de Sousa, Favelas, Forquilha II, Jenipapeiro, Jerimum, Madeiro, Nova Floresta, Pau Preto, Pirabibu, Potiretama, Quixeramobim, Santa Maria de Aracatiaçu, São Domingos, São José I, São Mateus, Umari e Vieirão.
---	---	---

4 açudes com volume acima de 90 %: Gameleira, Maranguapinho, Quandú e Tijuquinha.

120 açudes com volume abaixo de 30 %

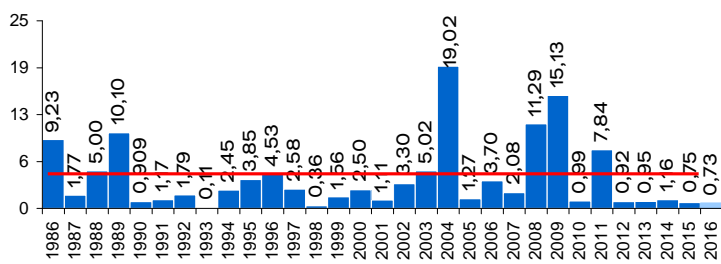
**EVOLUÇÃO, milhões de m³ \***

evaporação + demanda    aporte    diferença de volume entre 1/jan e hoje



\* AÇUDES: eixo esquerdo (linha azul)-volume (milhões de m³); eixo direito (linha vermelha)-cota (m)    Esquerda cota Gavião | Direita cota C. Velho

**EVOLUÇÃO APORTE, bilhões de m³**



média: 4,08 bi; mediana: 2,27 bi m³

a: não inclui os açudes das transferências hídricas para a RMF (Curral Velho, Pacajus, Pacoti, Riachão e Gavião)

