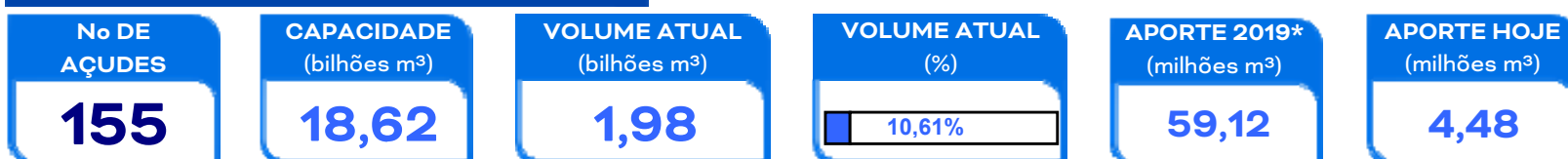


# RESENHA DIÁRIA DO MONITORAMENTO

21/01/19


## SITUAÇÃO ATUAL



Foi corrigido um erro decorrido da desconsideração da precisão de 1 cm na leitura.

\*: Contabilizado a partir de 01/01/19, não incluindo açudes transf. RMF

### VOLUME ARMAZENADO, em %



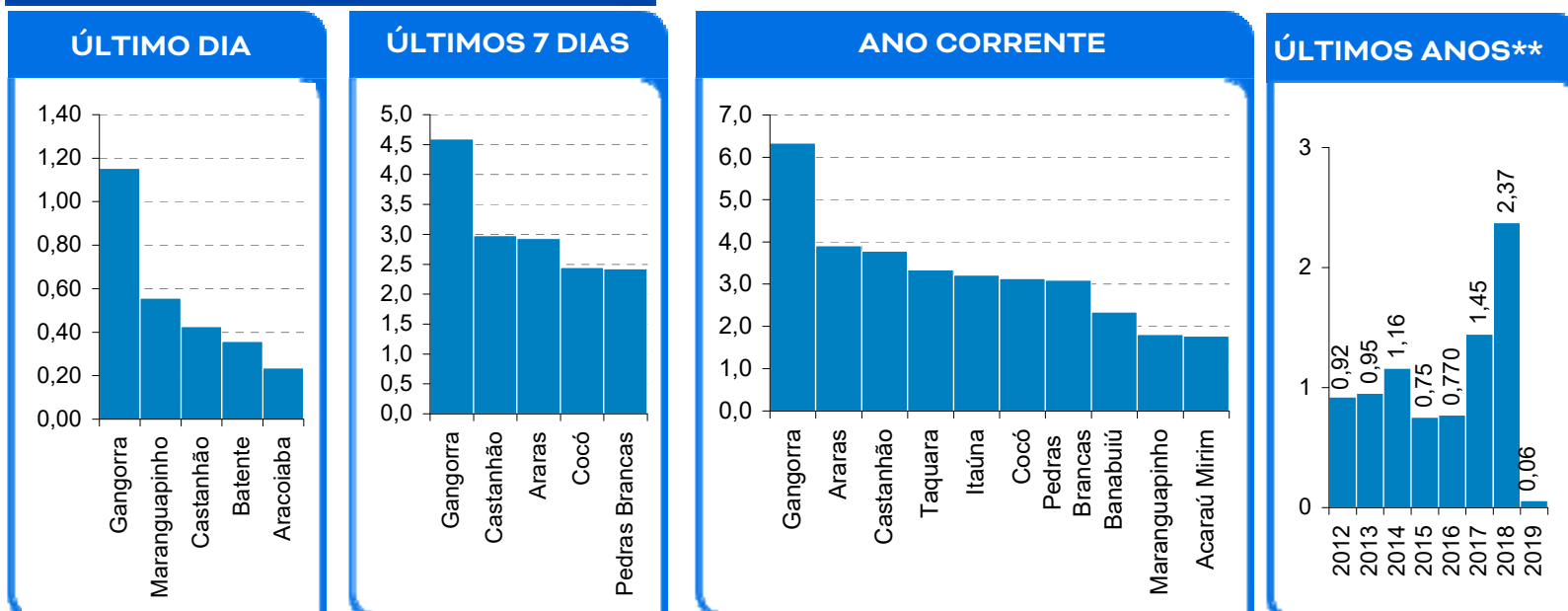
### DESTAQUES

Foram registrados aportes em 53 açudes, destacando-se os açudes Angicos, Aracoiaba, Castanhão, Caxitoré, Cedro, Frios, General Sampaio, Jaburu I e Pentecoste.

Foram registradas chuvas em 102 postos pluviométricos monitorados pela Funceme, destacando-se as seguintes chuvas superiores a 39 mm, acumuladas em 24 horas: 82 mm (posto/município=Cascavel); 40 mm (posto/município=Cruz).

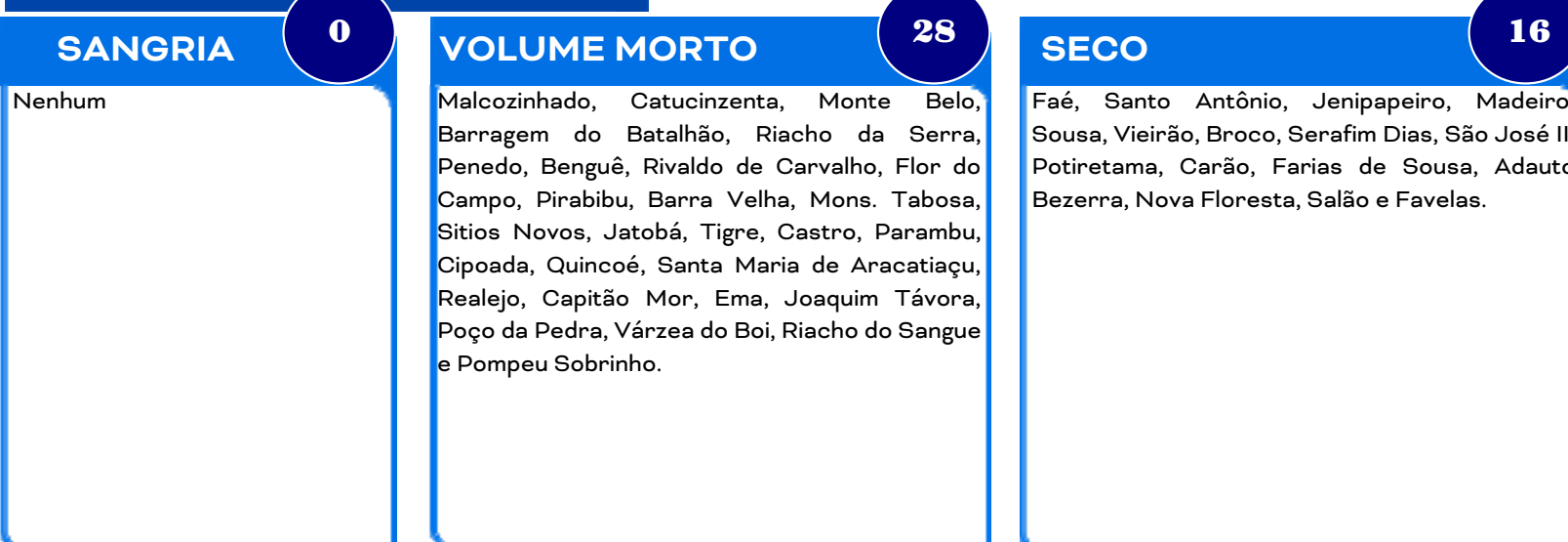
Também é contabilizado como açude no volume morto aqueles açudes que não dispõem de tomada de água, cujo volume armazenado seja inferior a 5% de sua capacidade.

### MAIORES APORTES\*, milhões de m<sup>3</sup>



\* Não são contabilizados os aportes aos açudes envolvidos nas transferências hídricas da RMF; \*\* bilhões m<sup>3</sup>; \*\*\* esperado com base na distribuição mensal histórica dos aportes.

### EVENTOS EXTREMOS

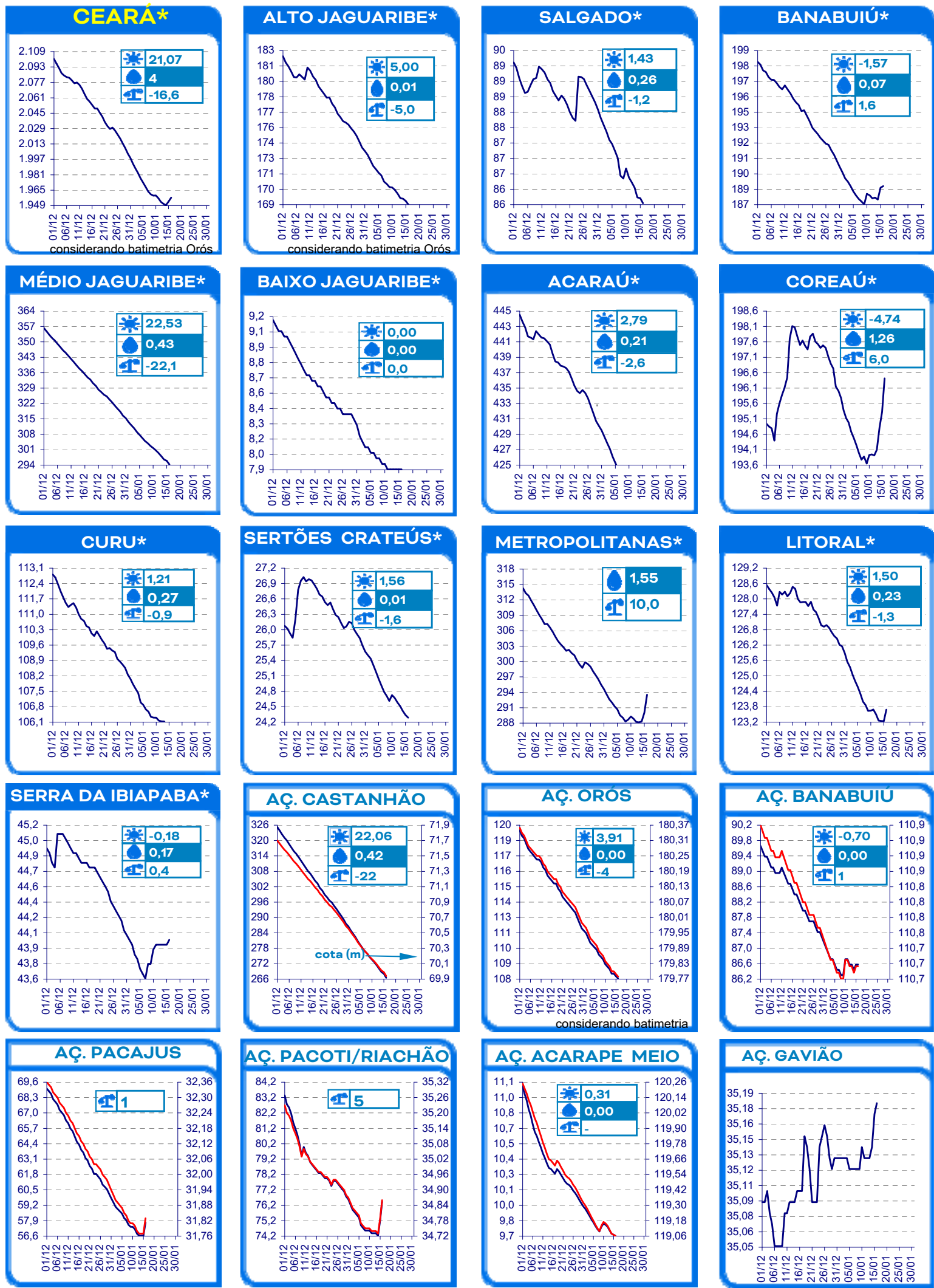


2 açudes com volume acima de 90 %: Germinal e Jenipapo.

104 açudes com volume abaixo de 30 %

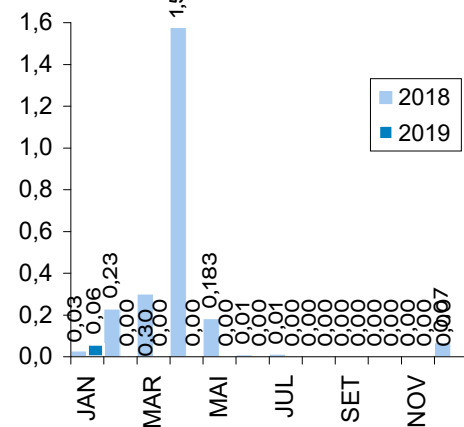
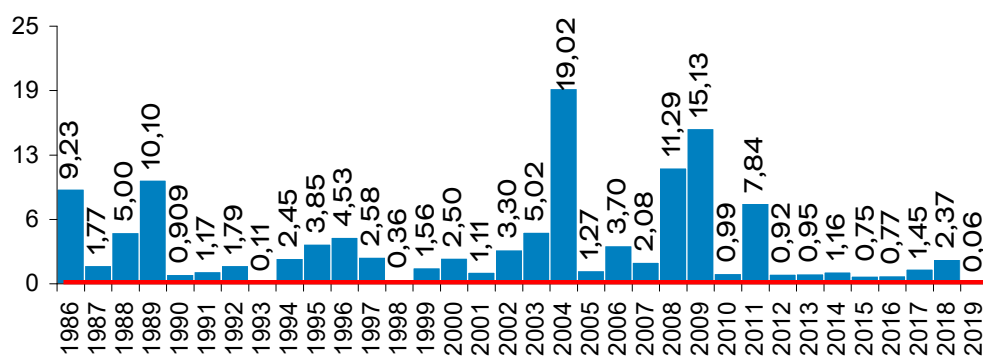
**EVOLUÇÃO, milhões de m³ \***

☀️ evaporação + demanda    💧 aporte    📏 diferença de volume entre 1/jan e hoje



**EVOLUÇÃO APORTE, bilhões de m³<sup>a</sup>**

**EVOLUÇÃO MENSAL APORTE, bilhões de m³<sup>a</sup>**



2018: dados parciais

média: 4,08 bi; mediana: 2,27 bi m³

a: não inclui os açudes das transferências hídricas para a RMF (Curral Velho, Pacajus, Pacoti, Riachão e Gavião)

Concepção: Walt Disney Paulino