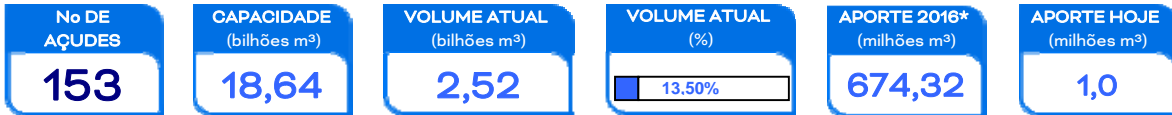


RESENHA DIÁRIA DO MONITORAMENTO

22/04/16

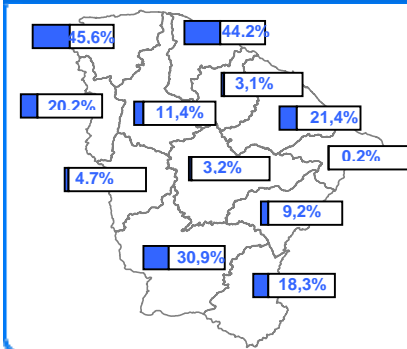
Walt Disney Paulino

SITUAÇÃO ATUAL



*: Contabilizado a partir de 1/jan/15, não incluindo açudes transf. RMF

VOLUME ARMAZENADO, em %



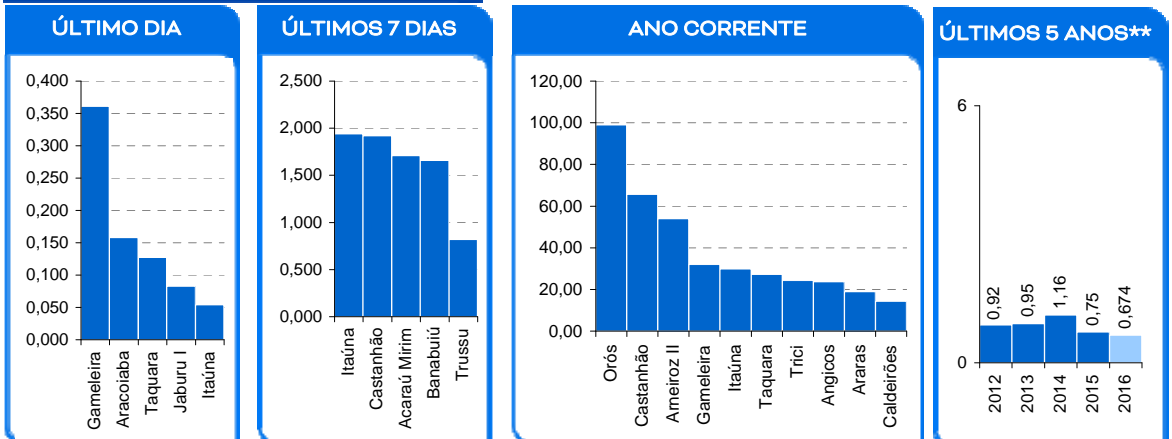
ATUALIDADES

Foram registrados aportes em 18 açudes, destacando-se os açudes Acarape do Meio, Angicos, Aracoiaba, Ayres de Sousa, Banabuiú, Caxitoré, Jaburu I e Taquara. Este aporte permitiu que o açude São Domingos II deixasse de estar seco.

Foram registradas chuvas em 44 postos pluviométricos monitorados pela Funceme, destacando-se as seguintes chuvas superiores a 42 mm, acumuladas em 24 horas: 78,6 mm (posto=Siupe, município=São Gonçalo do Amarante); 74 mm (posto/município=Paracuru); 52 mm (posto/município=Amontada); 43,4 mm (posto=Fund.Ma.Nilva(Agua Fria), município=Fortaleza).

Também é contabilizado como açude no volume morto aqueles açudes que não dispõe de tomada de água, cujo volume armazenado seja inferior a 5% de sua capacidade.

MAIORES APORTES*, milhões de m³



* Não são contabilizados os aportes aos açudes envolvidos nas transferências hídricas da RMF; ** bilhões m³; *** esperado com base na distribuição mensal histórica dos aportes.

EVENTOS EXTREMOS

SANGRIA

3

SANGRANDO: Caldeirões, Gameleira e Quandú;

JÁ SANGRARAM: Colina, Maranguapinho, Tatajuba, Tijuquinha e Trici.

VOLUME MORTO

35

Barragem do Batalhão, Bonito, Broco, Canafístula, Capitão Mor, Carão, Carnaubal, Castro, Cipoada, Cupim, Faé, Fogareiro, Forquilha, Jenipapeiro II, Mons. Tabosa, Monte Belo, Parambu, Penedo, Pentecoste, Poço da Pedra, Pompeu Sobrinho, Potiretama, Premuoca, Riacho do Sangue, Salão, Santo Antônio, Santo Antônio de Russas, São Domingos II, São José II, Serafim Dias, Sítios Novos, Sousa, Tejuçuoca, Trapiá II e Várzea do Boi.

SECO

22

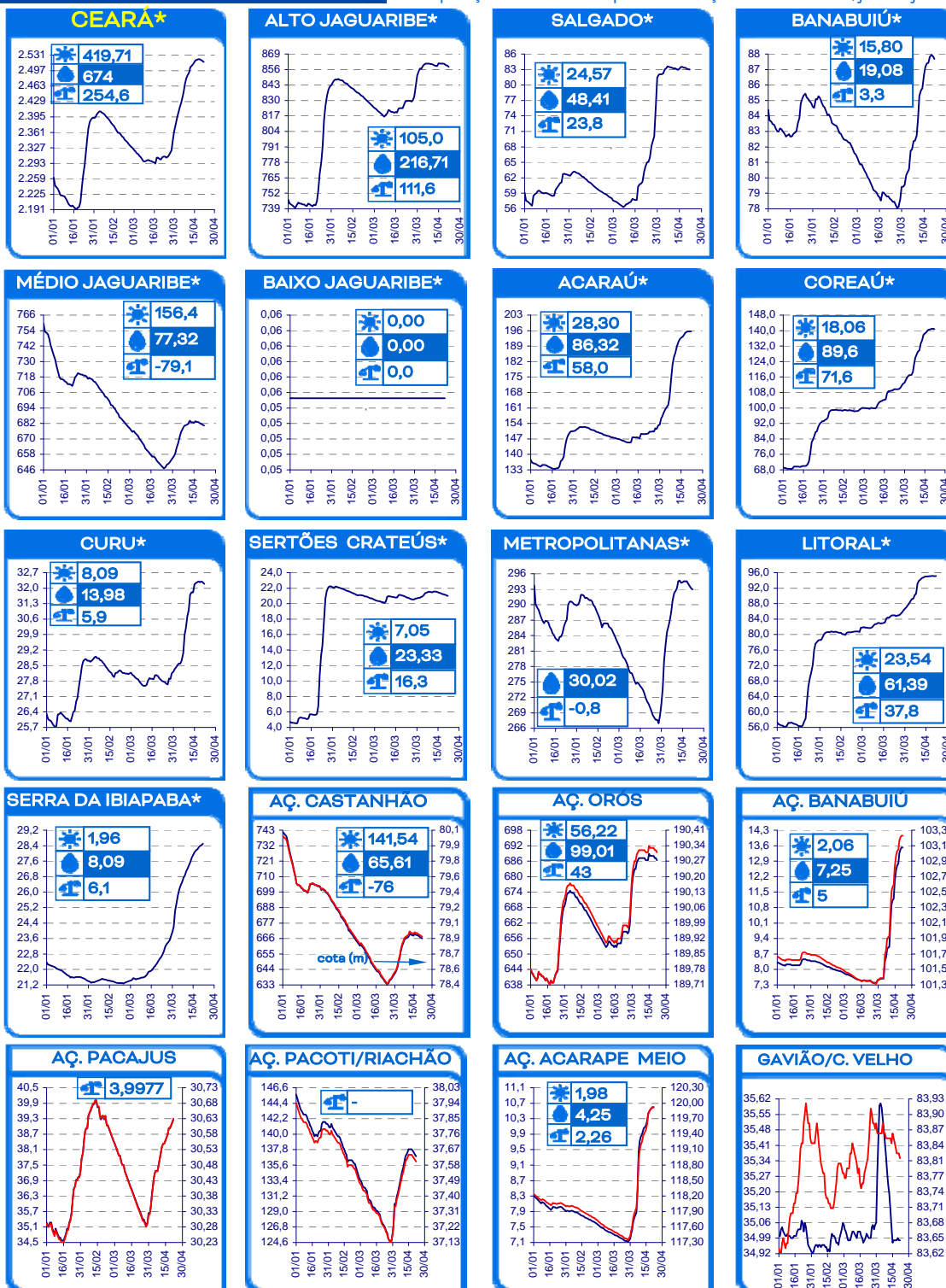
Adauto Bezerra, Barra Velha, Desterro, Escuridão, Farias de Sousa, Favelas, Forquilha II, Jatobá, Jenipapeiro, Jerimum, Madeiro, Nova Floresta, Pau Preto, Pirabibu, Quixabinha, Quixeramobim, Santa Maria de Aracatiçu, São Domingos, São José I, São Mateus, Umari e Vieirão.

5 açudes com volume acima de 90 %: Aracoiaba, Caldeirões, Colina, Gameleira, Quandú e Tijuquinha.

117 açudes com volume abaixo de 30 %

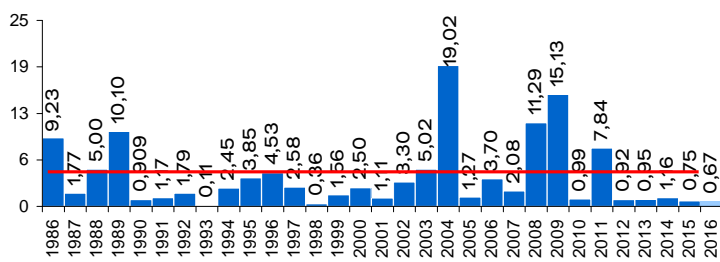
EVOLUÇÃO, milhões de m³ *

evaporação + demanda aporte diferença de volume entre 1/jan e hoje

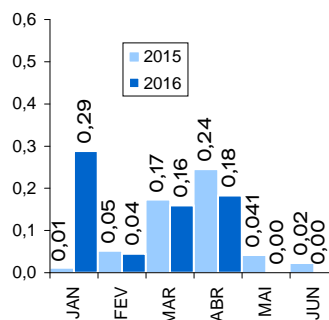


* AÇUDES: eixo esquerdo (linha azul)-volume (milhões de m³); eixo direito (linha vermelha)-cota (m) Esquerda cota Gavião | Direita cota C. Velho

EVOLUÇÃO APORTE, bilhões de m³



média: 4,08 bi; mediana: 2,27 bi m³



a: não inclui os açudes das transferências hídricas para a RMF (Curral Velho, Pacajus, Pacoti, Riachão e Gavião)