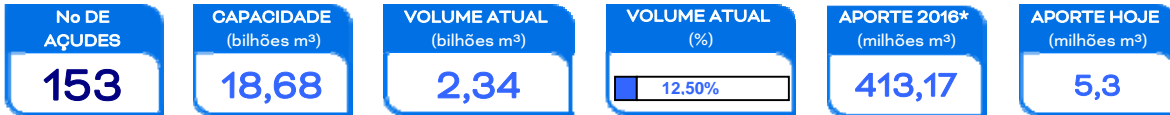


RESENHA DIÁRIA DO MONITORAMENTO

23/03/16

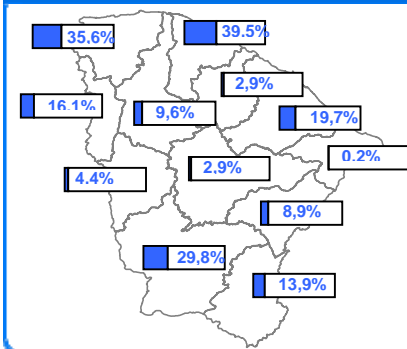
Walt Disney Paulino

SITUAÇÃO ATUAL



*: Contabilizado a partir de 1/jan/15, não incluindo açudes transf. RMF

VOLUME ARMAZENADO, em %



ATUALIDADES

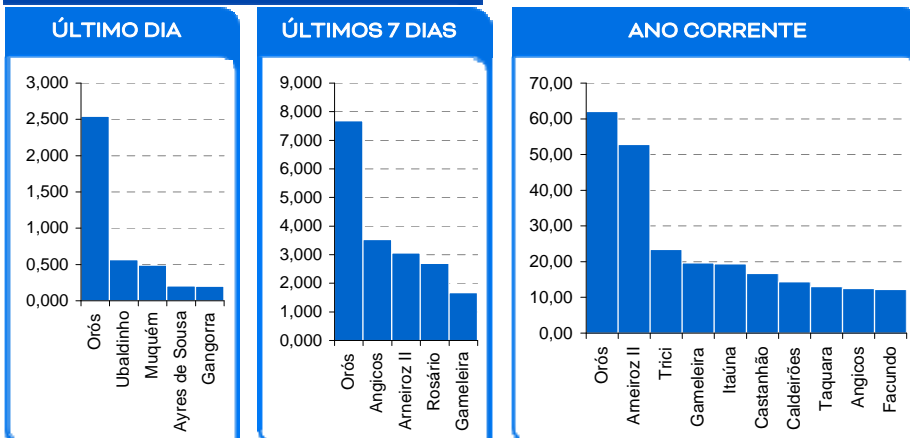
Dentre os açudes sangrando, destaca-se o açude que retornou a sangrar.

Foram registrados aportes em 40 açudes, destacando-se os açudes Angicos, Ayres de Sousa, Cedro, Jaburu I, Orós e Taquara.. Este aporte permitiu que o açude Bonito deixasse de estar seco.

Foram registradas chuvas em 68 postos pluviométricos monitorados pela Funceme, destacando-se as seguintes chuvas superiores a 38 mm, acumuladas em 24 horas: 57 mm (posto=Bastioes, município=Iracema); 50 mm (posto=Canafistula, município=Iracema); 39,3 mm (posto/município=Forquilha); 39 mm (posto=Ema, município=Iracema).

Também é contabilizado como açude no volume morto aqueles açudes que não dispõe de tomada de água, cujo volume armazenado seja inferior a 5% de sua capacidade.

MAIORES APORTES*, milhões de m³



* Não são contabilizados os aportes aos açudes envolvidos nas transferências hídricas da RMF; ** bilhões m³; *** esperado com base na distribuição mensal histórica dos aportes.

EVENTOS EXTREMOS

SANGRIA

2

SANGRANDO: Caldeirões e Quandú;
JÁ SANGRARAM: Colina e Trici.

VOLUME MORTO

40

Amanary, Barragem do Batalhão, Bonito, Broco, Canafistula, Capitão Mor, Carão, Carnaubal, Castro, Catucinzenza, Cipoada, Cupim, Faé, Fogareiro, Forquilha, Jenipapeiro II, Martinópolis, Mons. Tabosa, Monte Belo, Parambu, Penedo, Pentecoste, Poço da Pedra, Poço do Barro, Pompeu Sobrinho, Potiretama, Premuoca, Riacho da Serra, Riacho do Sangue, Santo Antônio, Santo Antônio de Russas, São José II, Serafim Dias, Sítios Novos, Sousa, Tejuçuoca, Trapiá II, Várzea da Volta, Várzea do Boi e Vieirão.

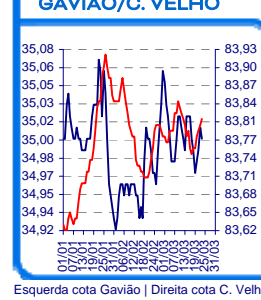
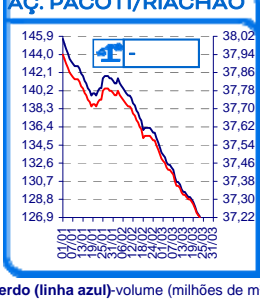
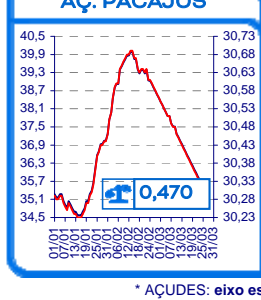
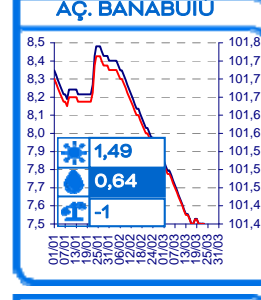
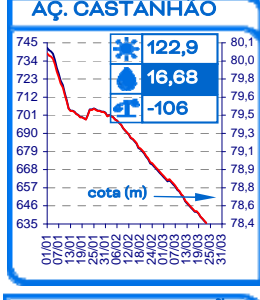
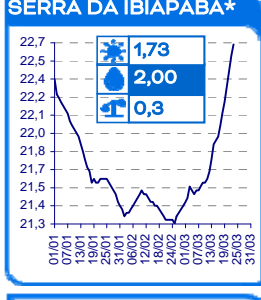
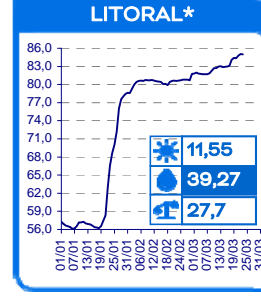
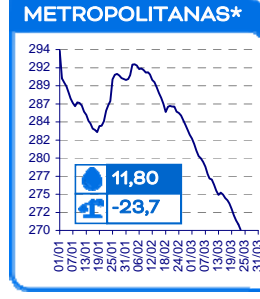
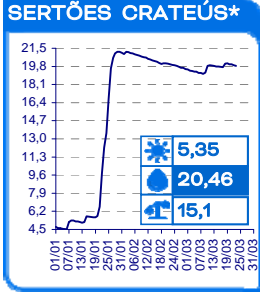
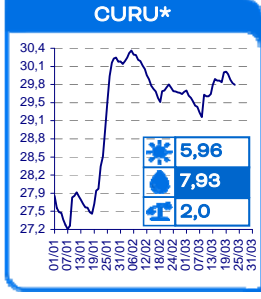
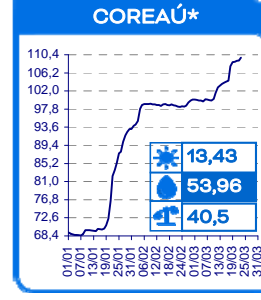
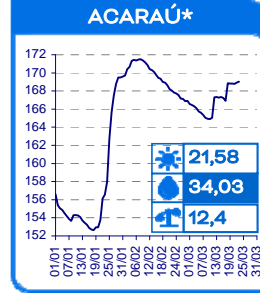
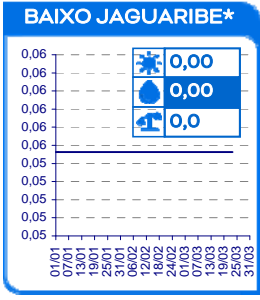
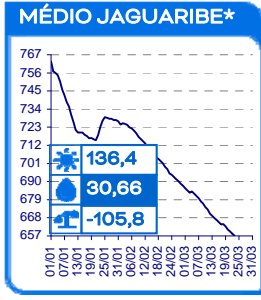
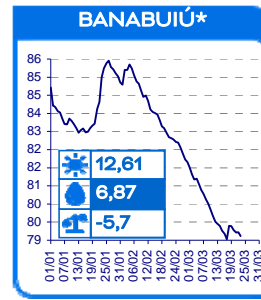
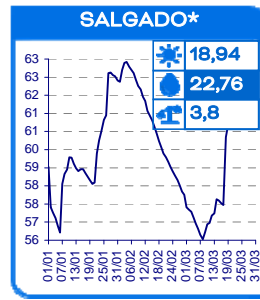
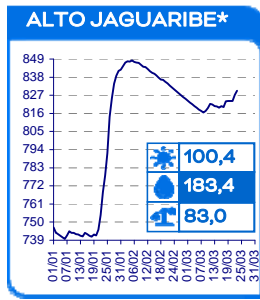
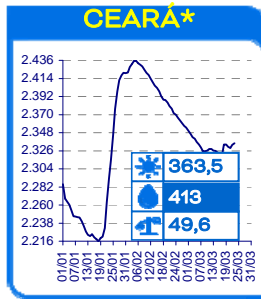
SECO

24

Adauto Bezerra, Barra Velha, Desterro, Escuridão, Farias de Sousa, Favelas, Forquilha II, Jatobá, Jenipapeiro, Jerimum, Madeiro, Nova Floresta, Pau Preto, Pirabibu, Quincó, Quixabinha, Quixeramobim, Salão, Santa Maria de Aracatiagu, São Domingos, São Domingos II, São José I, São Mateus e Umari.

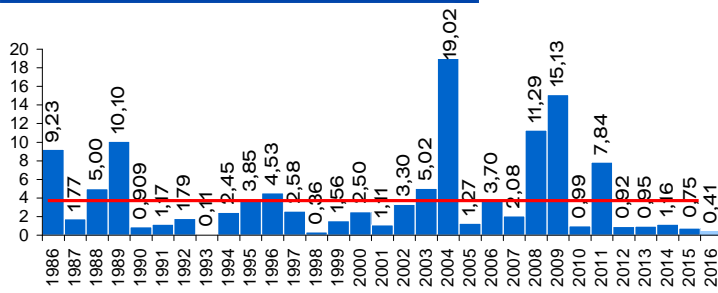
EVOLUÇÃO, milhões de m³ *

evaporação + demanda - aporte diferença de volume entre 1/jan e hoje



* AÇUDES: eixo esquerdo (linha azul)-volume (milhões de m³); eixo direito (linha vermelha)-cota (m) Esquerda cota Gavião | Direita cota C. Velho

EVOLUÇÃO APORTE, bilhões de m³



média: 4,08 bi; mediana: 2,27 bi m³

a: não inclui os açudes das transferências hídricas para a RMF (Curral Velho, Pacajus, Pacoti,

