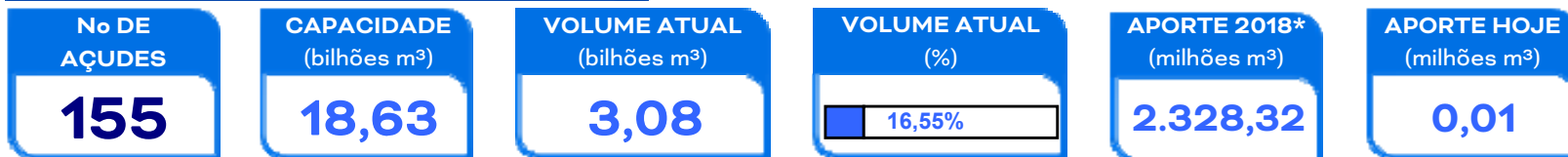


# RESENHA DIÁRIA DO MONITORAMENTO


24/06/18

## SITUAÇÃO ATUAL



\*: Contabilizado a partir de 01/01/18, não incluindo açudes transf. RMF

## VOLUME ARMAZENADO, em %

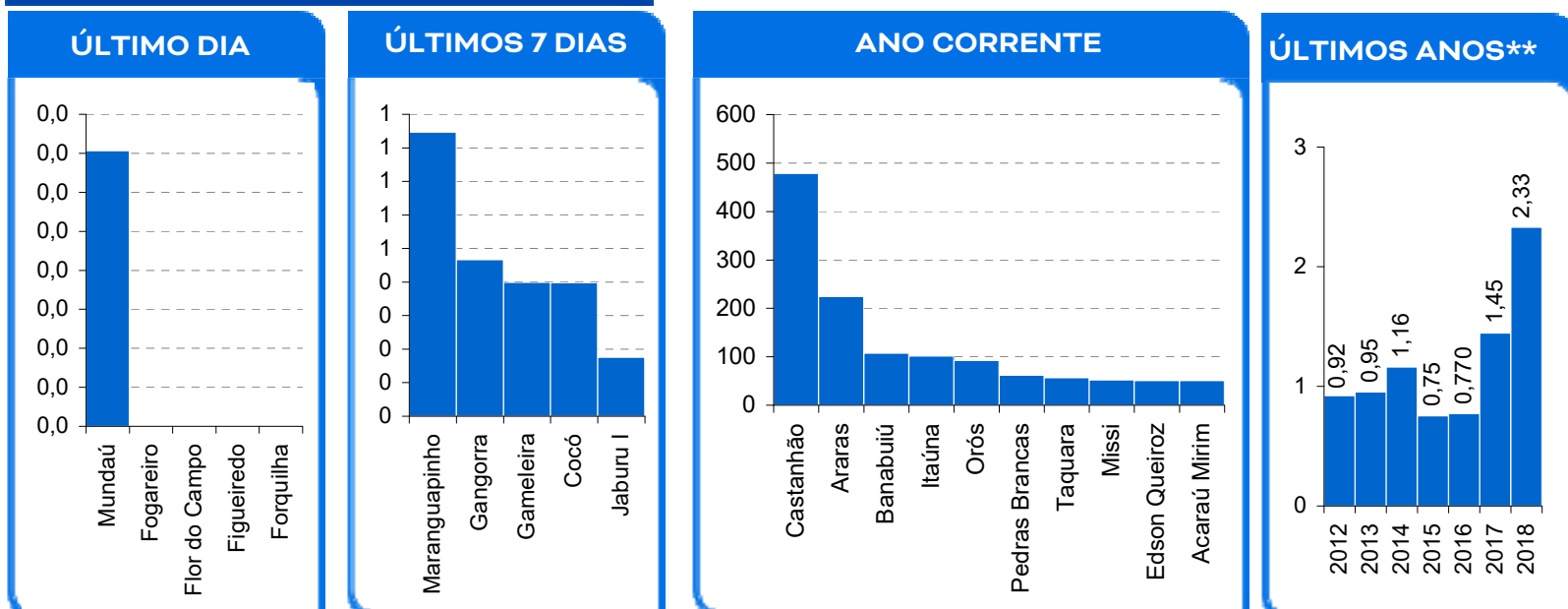


Também é contabilizado como açude no volume morto aqueles açudes que não dispõem de tomada de água, cujo volume armazenado seja inferior a 5% de sua capacidade.

## DESTAQUES

Destaca-se o açude Maranguapinho que deixou de sangrar. Foi registrado aporte em um único açude, o açude Mundaú. Não foi registrado chuva em posto algum monitorado pela Funceme.

## MAIORES APORTES\*, milhões de m<sup>3</sup>



\* Não são contabilizados os aportes aos açudes envolvidos nas transferências hídricas da RMF; \*\* bilhões m<sup>3</sup>; \*\*\* esperado com base na distribuição mensal histórica dos aportes.

## EVENTOS EXTREMOS

### SANGRIA

6

SANGRANDO: Itapebussu, Jenipapo, Itapajé, Germinal, Várzea da Volta e Tucunduba;

JÁ SANGRARAM: Acaraú Mirim, Angicos, Barragem do Batalhão, Batente, Caldeirões, Cocó, Colina, Diamantino II, Gameleira, Itaúna, Maranguapinho, Quandú, S. Pedro Timbaúba, São José I, São Vicente, Tijuquinha e Valério.

### VOLUME MORTO

27

Malcozinhado, Santo Antônio, Monte Belo, Penedo, Benguê, Flor do Campo, Jenipapeiro, Madeiro, Mons. Tabosa, Sousa, Sítios Novos, Vieirão, Tigre, Castro, Parambu, São José II, Potiretama, Quincoé, Farias de Sousa, Santa Maria de Aracatiaçu, Realejo, Capitão Mor, Adauto Bezerra, Joaquim Távora, Várzea do Boi, Riacho do Sangue e Pompeu Sobrinho.

### SECO

6

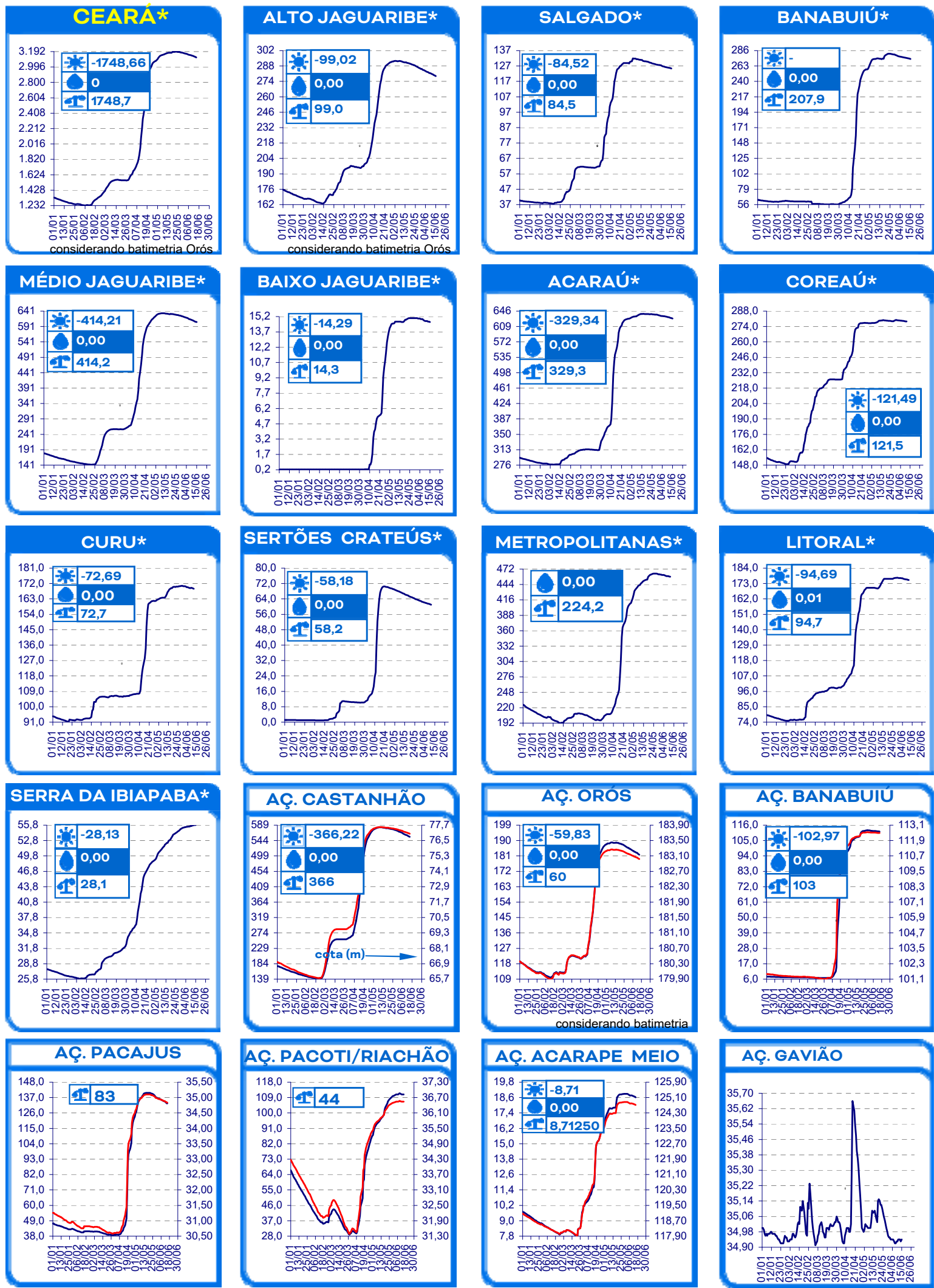
Faé, Broco, Serafim Dias, Carão, Nova Floresta e Favelas.

24 açudes com volume acima de 90 %: Acaraú Mirim, Angicos, Batente, Caldeirões, Diamantino II, Gameleira, Germinal, Gomes, Itapajé, Itapebussu, Itaúna, Jenipapo,

83 açudes com volume abaixo de 30 %

**EVOLUÇÃO, milhões de m³ \***

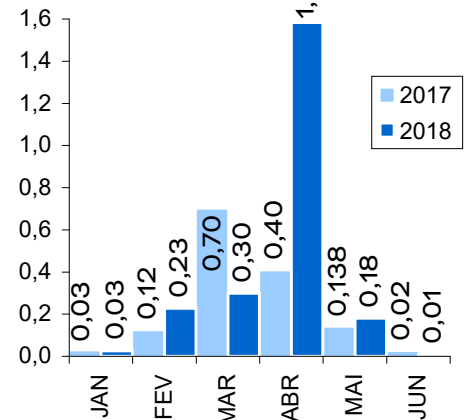
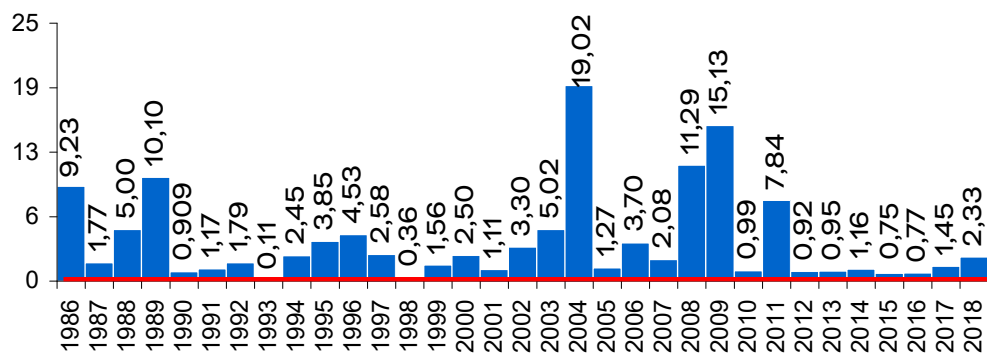
☀️ evaporação + demanda    ● aporte    ⬆️ diferença de volume entre 1/jan e hoje



\* AÇUDES: eixo esquerdo (linha azul)-volume (milhões de m³); eixo direito (linha vermelha)-cota (m)

**EVOLUÇÃO APORTE, bilhões de m³<sup>a</sup>**

**EVOLUÇÃO MENSAL APORTE, bilhões de m³<sup>a</sup>**



2018: dados parciais

média: 4,08 bi; mediana: 2,27 bi m³

a: não inclui os açudes das transferências hídricas para a RMF (Curral Velho, Pacajus, Pacoti, Riachão e Gavião)