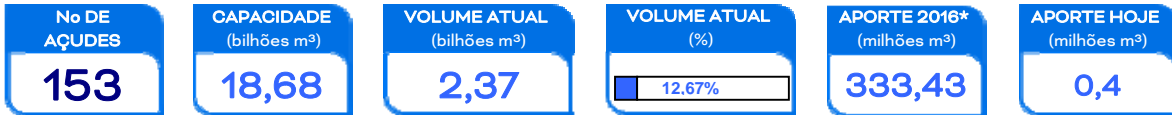


RESENHA DIÁRIA DO MONITORAMENTO

25/02/16

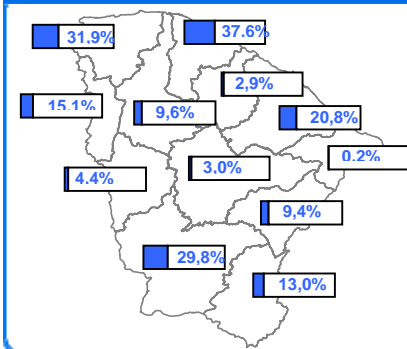
Walt Disney Paulino

SITUAÇÃO ATUAL



*: Contabilizado a partir de 1/jan/15, não incluindo açudes transf. RMF

VOLUME ARMAZENADO, em %

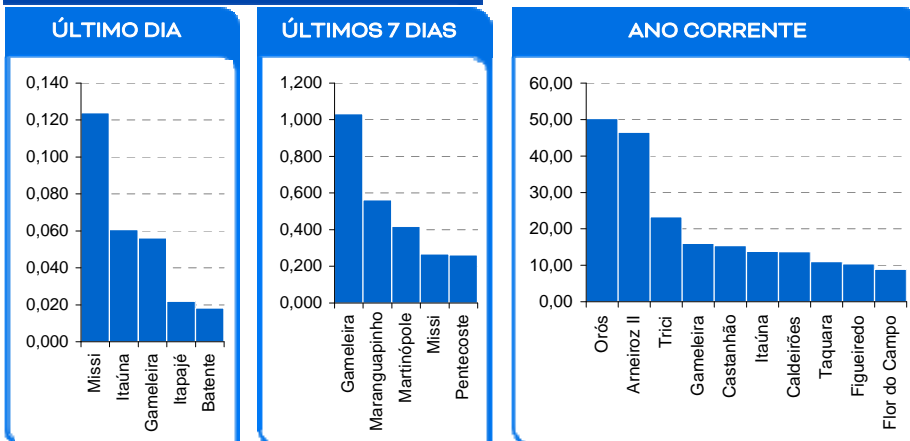


ATUALIDADES

Destaca-se o açude Várzea do Boi que entrou no volume morto.
Foram registrados aportes em 13 açudes. Este aporte permitiu que o açude Premuoca deixasse de estar seco.
Foram registradas chuvas em 19 postos pluviométricos monitorados pela Funceme.

Também é contabilizado como açude no volume morto aqueles açudes que não dispõe de tomada de água, cujo volume armazenado seja inferior a 5% de sua capacidade.

MAIORES APORTES*, milhões de m³



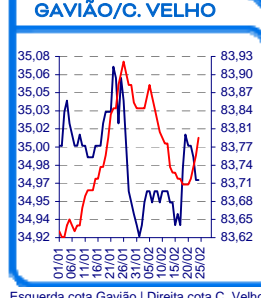
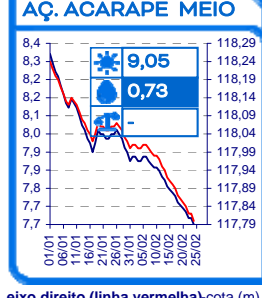
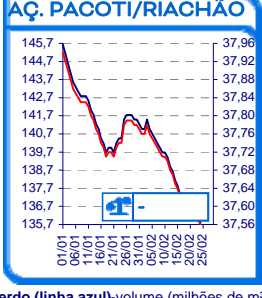
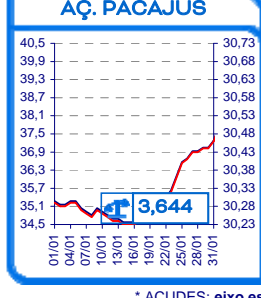
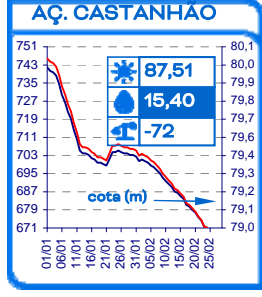
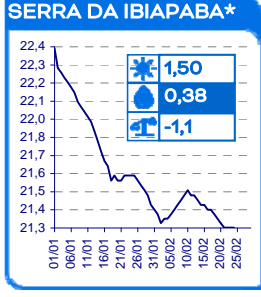
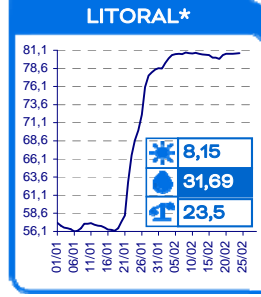
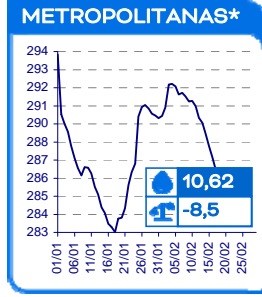
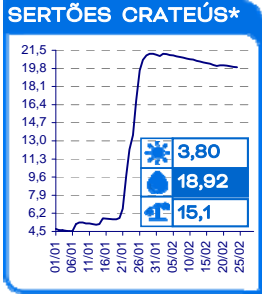
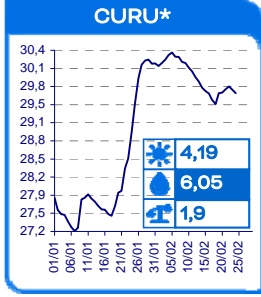
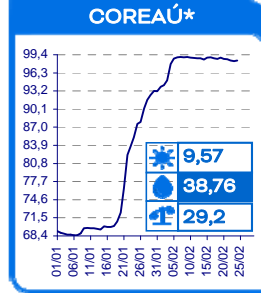
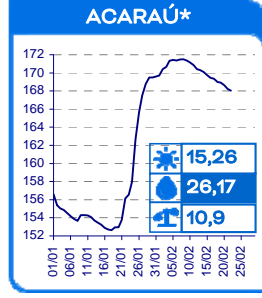
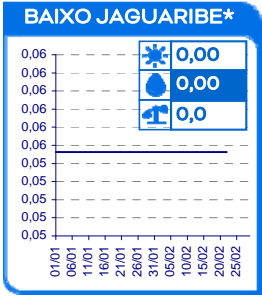
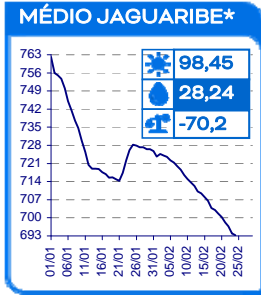
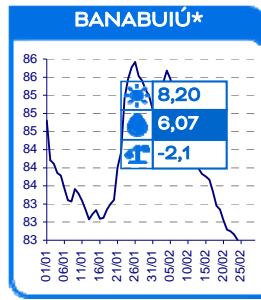
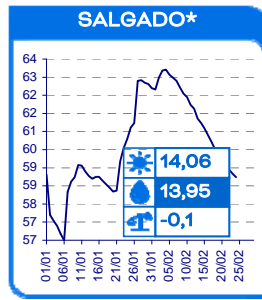
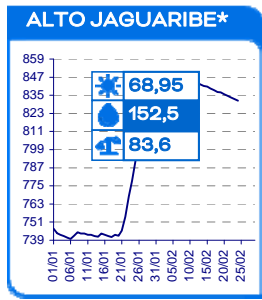
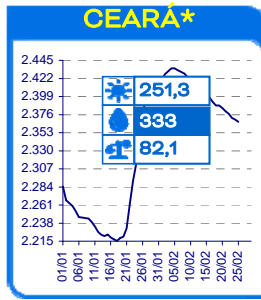
* Não são contabilizados os aportes aos açudes envolvidos nas transferências hídricas da RMF; ** bilhões m³; *** esperado com base na distribuição mensal histórica dos aportes.

EVENTOS EXTREMOS

<p>SANGRIA 1</p> <p>SANGRANDO: Caldeirões;</p> <p>JÁ SANGRARAM: Colina e Trici.</p>	<p>VOLUME MORTO 35</p> <p>Amanary, Barragem do Batalhão, Broco, Canafístula, Capitão Mor, Carão, Carnaubal, Castro, Catucinzenza, Cipoada, Cupim, Faé, Forquilha, Martinópole, Mons. Tabosa, Monte Belo, Parambu, Penedo, Pentecoste, Poço da Pedra, Poço do Barro, Pompeu Sobrinho, Potiretama, Premuoca, Riacho do Sangue, Santo Antônio, Santo Antônio de Russas, São José II, Serafim Dias, Sítios Novos, Sousa, Tejuçuoca, Trapiá II, Várzea da Volta e Várzea do Boi.</p>	<p>SECO 27</p> <p>Adauto Bezerra, Barra Velha, Bonito, Desterro, Escuridão, Farias de Sousa, Favelas, Forquilha II, Jatobá, Jenipapeiro, Jenipapeiro II, Jerimum, Madeiro, Nova Floresta, Pau Preto, Pirabibu, Quincoé, Quixabinha, Quixeramobim, Salão, Santa Maria de Aracatiaçu, São Domingos, São Domingos II, São José I, São Mateus, Umari e Veirão.</p>
--	--	---

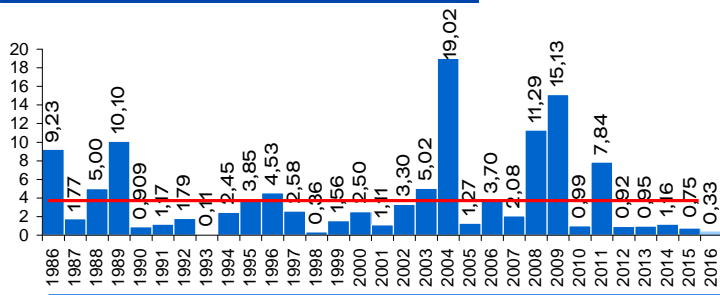
EVOLUÇÃO, milhões de m³ *

evaporação + demanda - aporte diferença de volume entre 1/jan e hoje



* AÇUDES: eixo esquerdo (linha azul)-volume (milhões de m³); eixo direito (linha vermelha)-cota (m) Esquerda cota Gavião | Direita cota C. Velho

EVOLUÇÃO APORTE, bilhões de m³ *



média: 4,08 bi; mediana: 2,27 bi m³

a: não inclui os açudes das transferências hídricas para a RMF (Curral Velho, Pacajus, Pacoti,

