

RESENHA DIÁRIA DO MONITORAMENTO

25/11/15


Walt Disney Paulino

SITUAÇÃO ATUAL

No DE AÇUDES	CAPACIDADE (bilhões m³)	VOLUME ATUAL (bilhões m³)	VOLUME ATUAL (%)	APORTE 2015* (milhões m³)	APORTE HOJE (milhões m³)
153	18,68	2,49	13,35%	587,9	0,0

*: Contabilizado a partir de 1/jan/15, não incluindo açudes transf. RMF

VOLUME ARMAZENADO, em %

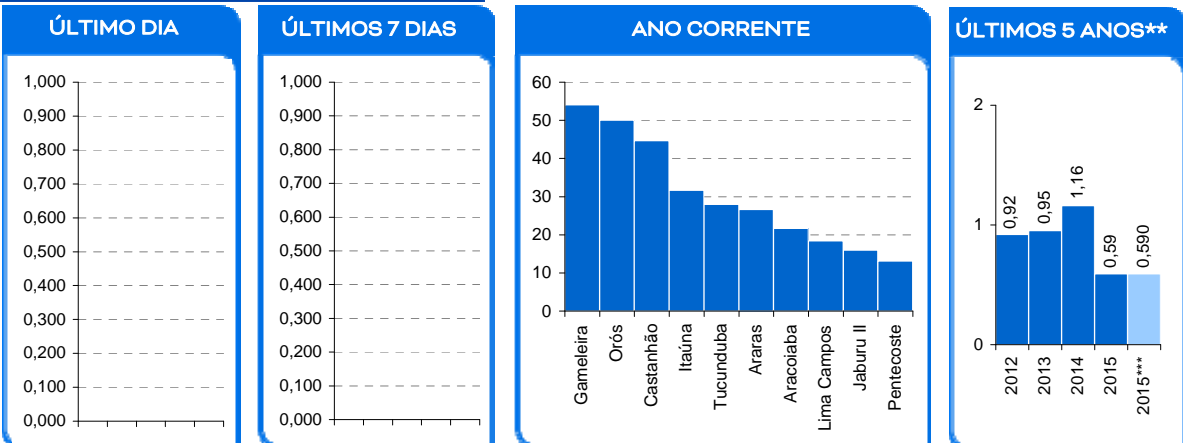


Também é contabilizado como açude no volume morto aqueles açudes que não dispõem de tomada de água, cujo volume armazenado seja inferior a 5% de sua capacidade.

ATUALIDADES

Destaca-se o açude Gerardo Atimbone que entrou no volume morto.

MAIORES APORTES*, milhões de m³



* Não são contabilizados os aportes aos açudes envolvidos nas transferências hídricas da RMF; ** bilhões m³; *** esperado com base na distribuição mensal histórica dos aportes.

EVENTOS EXTREMOS

SANGRIA

0

SANGRANDO: Nenhum;

JÁ SANGRARAM: Caldeirões, Gamaleira, Gavião e Tijuquinha.

VOLUME MORTO

31

Angicos, Barragem do Batalhão, Bonito, Canafístula, Capitão Mor, Carão, Castro, Cipoada, Favelas, Fogareiro, Forquilha, Gerardo Atimbone, Jatobá II, Martinópolis, Mons. Tabosa, Monte Belo, Patos, Penedo, Pentecoste, Poço do Barro, Pompeu Sobrinho, Realejo, Riacho do Sangue, Santo Antônio de Aracatiaçu, Santo Antônio de Russas, São José II, Serafim Dias, Sítios Novos, Tejuçuoca, Trapiá II e Várzea da Volta.

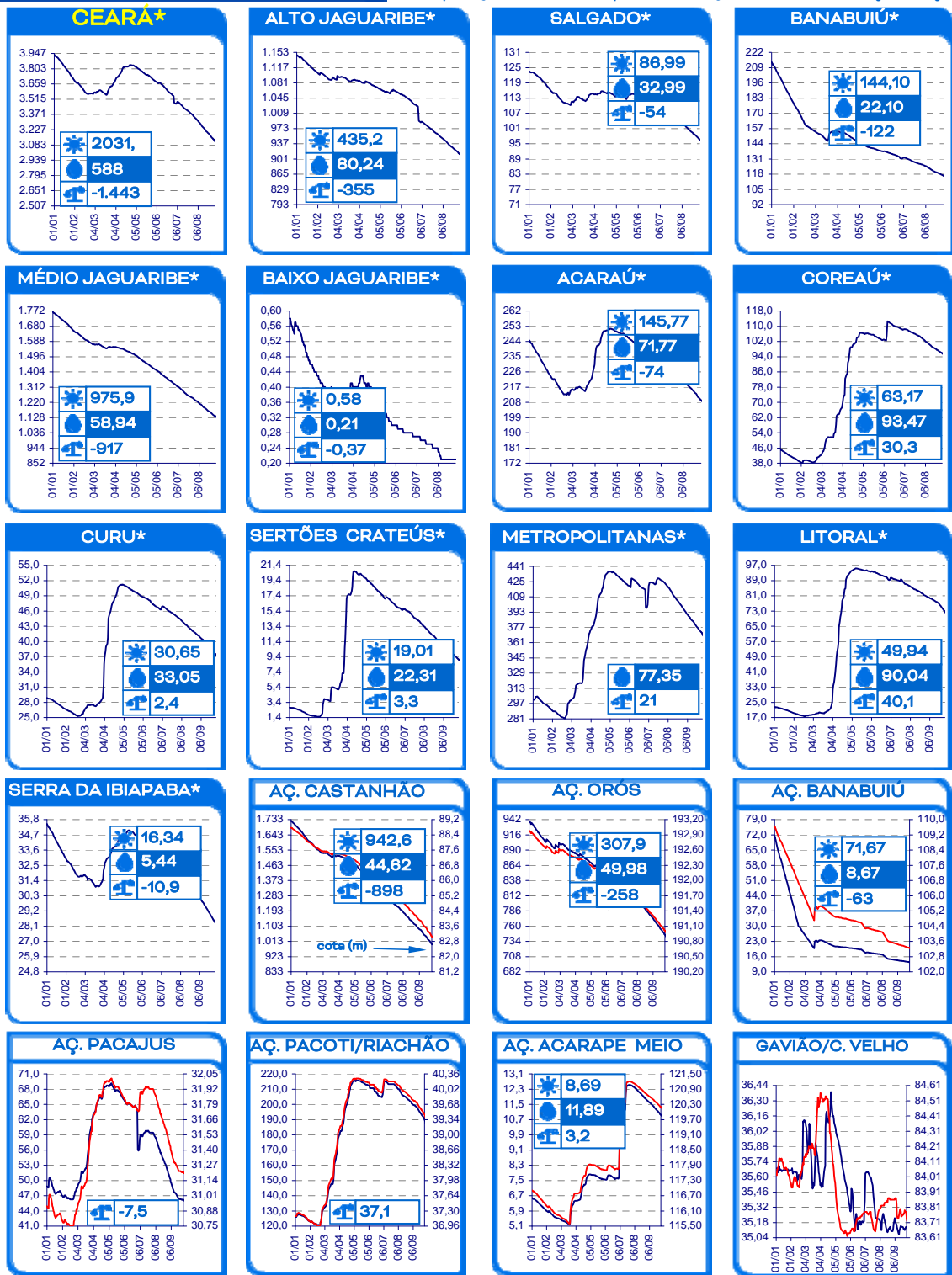
SECO

41

Adauto Bezerra, Barra Velha, Broco, Canoas, Carnaubal, Colina, Cupim, Desterro, Ema, Escuridão, Facundo, Faé, Farias de Sousa, Flor do Campo, Forquilha II, Jatobá, Jenipapeiro, Jenipapeiro II, Jerimum, Madeiro, Nova Floresta, Parambu, Pau Preto, Pirabibu, Potiretama, Premuoca, Quincoé, Quixabinha, Quixeramobim, Salão, Santa Maria de Aracatiaçu, São Domingos, São Domingos II, São José I, São José III, São Mateus, Sousa, Trici, Umari, Várzea do Boi e Vieirão.

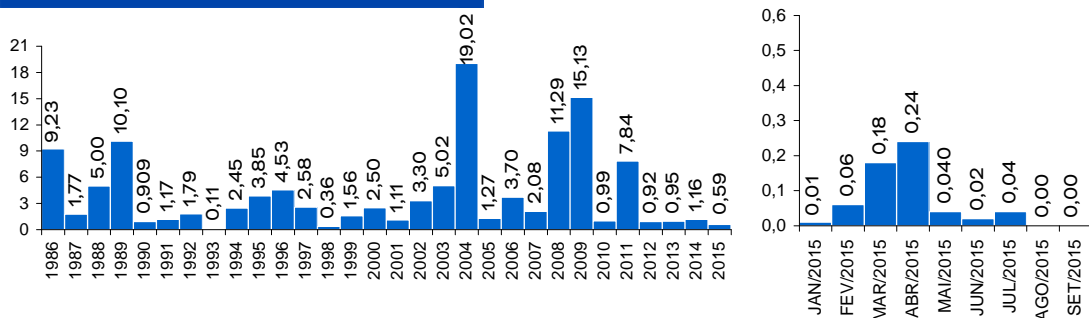
EVOLUÇÃO, milhões de m³ *

evaporação + demanda aporte diferença de volume entre 1/jan e hoje



* AÇUDES: eixo esquerdo (linha azul)-volume (milhões de m³); eixo direito (linha vermelha)-cota (m) Esquerda cota Gavião | Direita cota C. Velho

EVOLUÇÃO APORTE, bilhões de m³



a: não inclui os açudes das transferências hídricas para a RMF (Curral Velho, Pacajus, Pacoti, Riachão e Gavião)