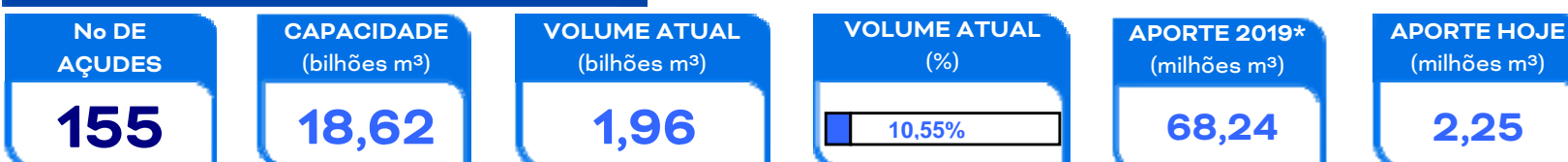


# RESENHA DIÁRIA DO MONITORAMENTO

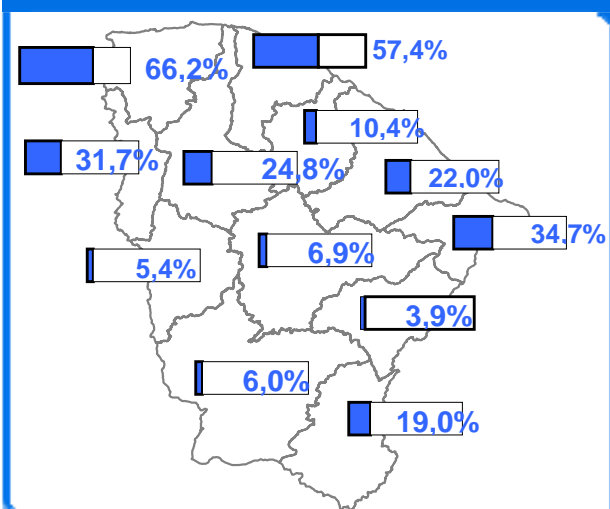
27/01/19

## SITUAÇÃO ATUAL



\*: Contabilizado a partir de 01/01/19, não incluindo açudes transf. RMF

## VOLUME ARMAZENADO, em %



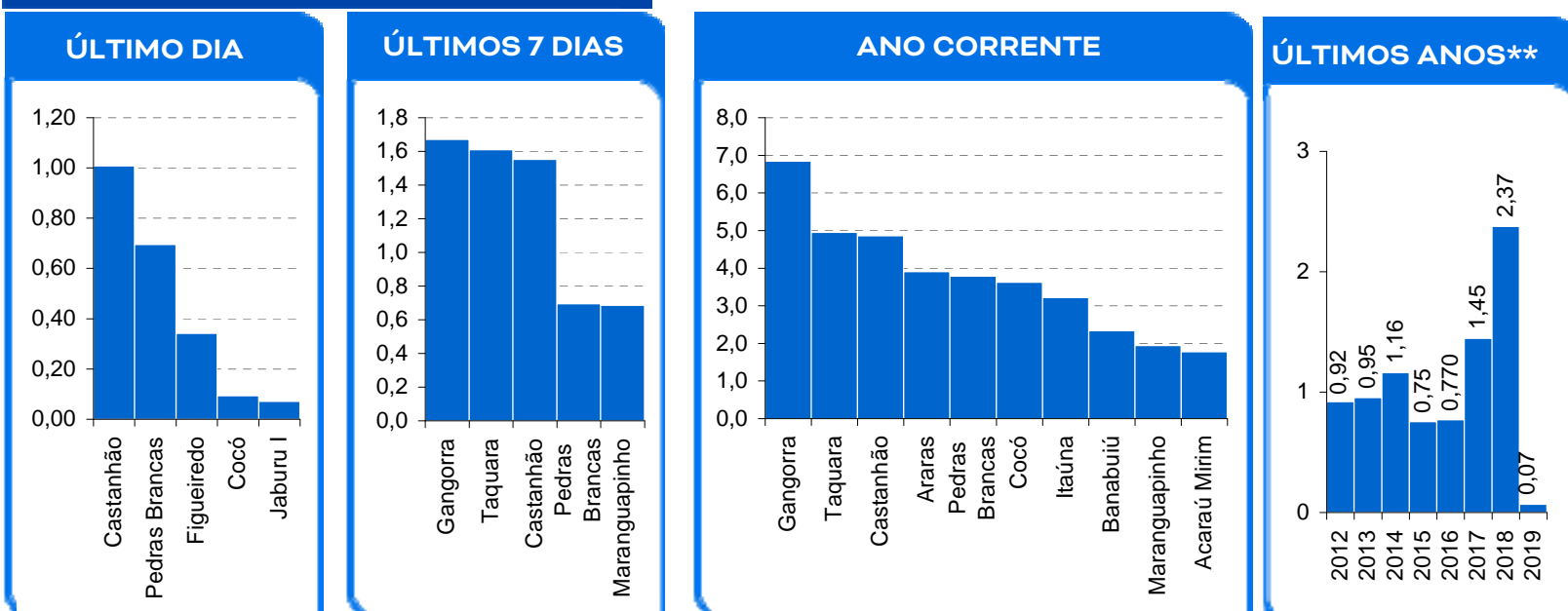
## DESTAQUES

Foram registrados aportes em 10 açudes, destacando-se os açudes Castanhão, Figueiredo, Jaburu I e Pedras Brancas.

Foram registradas chuvas em 32 postos pluviométricos monitorados pela Funceme, destacando-se as seguintes chuvas superiores a 30 mm, acumuladas em 24 horas: 54,6 mm (posto/município=Jaguaribara); 31 mm (posto/município=Boa Viagem).

Também é contabilizado como açude no volume morto aqueles açudes que não dispõe de tomada de água, cujo volume armazenado seja inferior a 5% de sua capacidade.

## MAIORES APORTES\*, milhões de m<sup>3</sup>



\* Não são contabilizados os aportes aos açudes envolvidos nas transferências hídricas da RMF; \*\* bilhões m<sup>3</sup>; \*\*\* esperado com base na distribuição mensal histórica dos aportes.

## EVENTOS EXTREMOS

### SANGRIA

0

Nenhum

### VOLUME MORTO

27

Malcozinhado, Catucinzenta, Monte Belo, Barragem do Batalhão, Riacho da Serra, Penedo, Benguê, Rivaldo de Carvalho, Flor do Campo, Pirabibu, Barra Velha, Sítios Novos, Jatobá, Tigre, Castro, Parambu, Cipoada, Quincoé, Santa Maria de Aracatiaçu, Realejo, Capitão Mor, Ema, Joaquim Távora, Poço da Pedra, Várzea do Boi, Riacho do Sangue e Pompeu Sobrinho.

### SECO

17

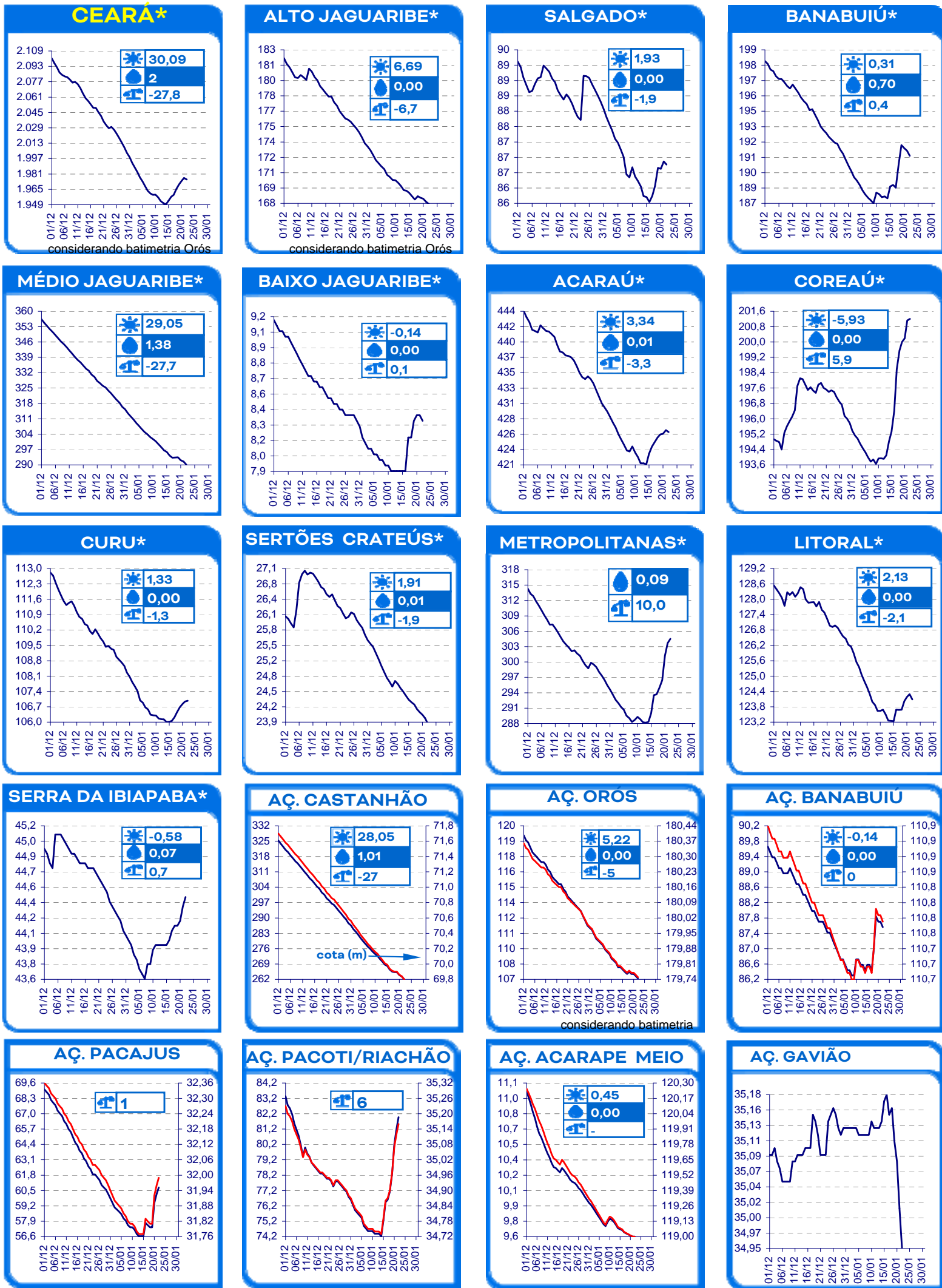
Faé, Santo Antônio, Jenipapeiro, Madeiro, Mons. Tabosa, Sousa, Vieirão, Broco, Serafim Dias, São José II, Potiretama, Carão, Farias de Sousa, Aduino Bezerra, Nova Floresta, Salão e Favelas.

3 açudes com volume acima de 90 %: Cocó, Germinal e Jenipapo.

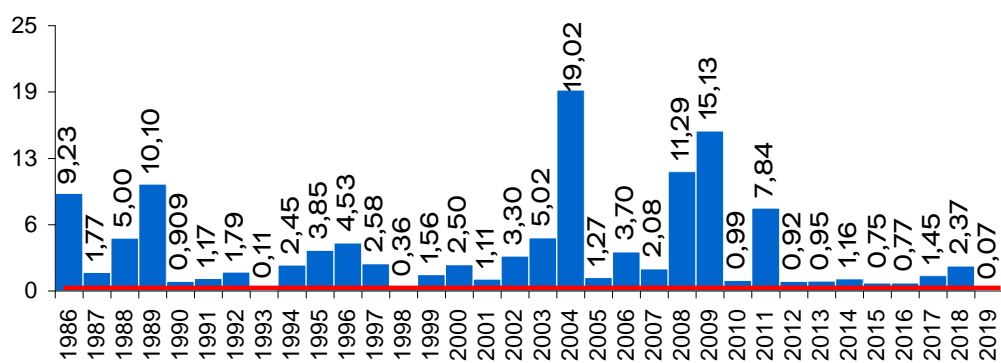
104 açudes com volume abaixo de 30 %

**EVOLUÇÃO, milhões de m³ \***

☀️ evaporação + demanda    💧 aporte    ⚖️ diferença de volume entre 1/jan e hoje



**EVOLUÇÃO APORTE, bilhões de m³<sup>a</sup>**



2018: dados parciais

média: 4,08 bi; mediana: 2,27 bi m³

a: não inclui os açudes das transferências hídricas para a RMF (Curral Velho, Pacajus, Pacoti, Riachão e Gavião)

**EVOLUÇÃO MENSAL APORTE, bilhões de m³<sup>a</sup>**

