

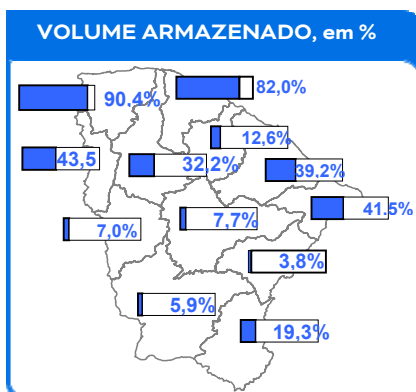
# RESERVA DIÁRIA DO MONITORAMENTO

27/03/19

## SITUAÇÃO ATUAL



\*: Contabilizado a partir de 01/01/19, não incluindo açudes transf. RMF



Também é contabilizado como açude no volume morto aqueles açudes que não dispõe de tomada de água, cujo volume armazenado seja inferior a 5% de sua capacidade.

### DESTAQUES

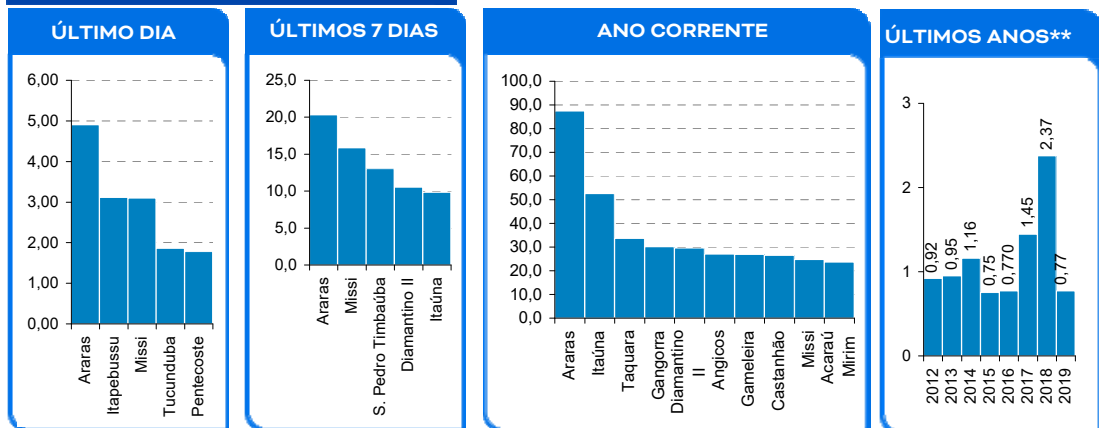
Dentre o(s) 20 açude(s) sangrando, destaca-se o açude Missi que começou a sangrar.

Foram registrados aportes em 63 açudes, destacando-se os açudes Acarape do Meio, Aracoiaba, Araras, Arneiroz II, Cedro, Edson Queiroz, Jaburu I, Pedras Brancas, Pentecoste e Taquara.

Foram registradas chuvas em 127 postos pluviométricos monitorados pela Funceme, destacando-se as seguintes chuvas superiores a 43 mm, acumuladas em 24 horas: 76,2 mm (posto=Viciosa do Ceara, município=Viçosa do Ceará); 50,4 mm (posto=Paripueira, município=Beberibe); 44,4 mm (posto=Lizie, município=Santa Quitéria).

**Nos último dias o açude Jaburu I tem recebido aporte oriundo do descomissionamento do açude Granjeiro localizado a montante.**

## MAIORES APORTES\*, milhões de m³



\* Não são contabilizados os aportes aos açudes envolvidos nas transferências hídricas da RMF; \*\* bilhões m³; \*\*\* esperado com base na distribuição mensal histórica dos aportes.

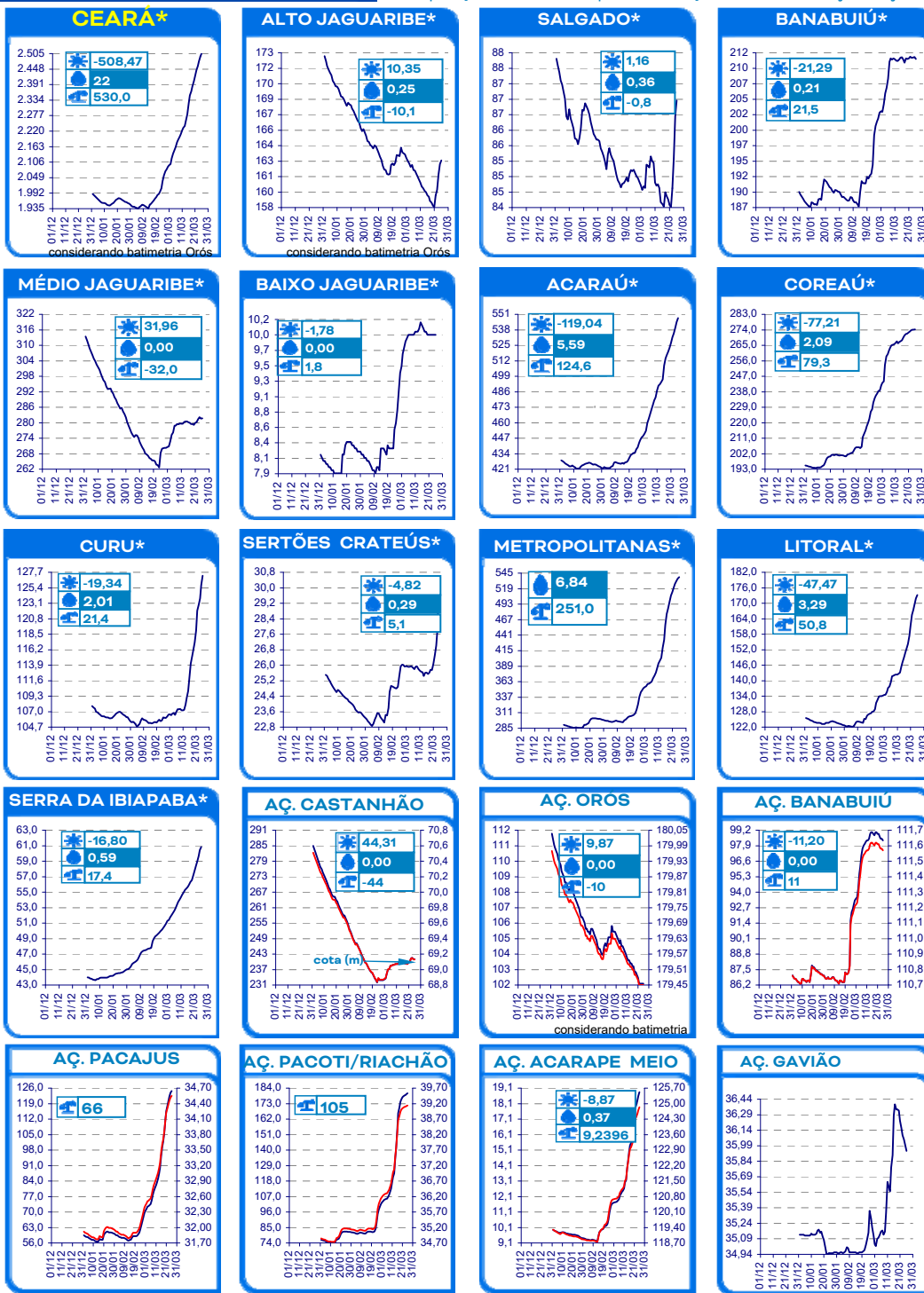
## EVENTOS EXTREMOS

<h3>SANGRIA 21</h3> <p>SANGRANDO: Maranguapinho, Missi, Itapobussu, Cocó, Caldeirões, Diamantino II, Jenipapo, Gameleira, Germinal, Itaúna, Batente, Gangorra, Cauhipe, Tijuquinha, Angicos, São Vicente, Quandú, Tucunduba, São José I, S. Pedro Timbaúba e Acaraú Mirim;</p> <p>JÁ SANGRARAM: Gavião</p>	<h3>VOLUME MORTO 27</h3> <p>Santo Antônio, Monte Belo, Penedo, Benguê, Rivaldo de Carvalho, Flor do Campo, Pirabibu, Barra Velha, Mons. Tabosa, Sítios Novos, Vieirão, Broco, Castro, Trapiá II, Parambu, São José II, Forquilha II, Quincoé, Farias de Sousa, Santa Maria de Aracatiaçu, Realejo, Capitão Mor, Ema, Joaquim Távora, Várzea do Boi, Riacho do Sangue e Pompeu Sobrinho.</p>	<h3>SECO 10</h3> <p>Faé, Madeiro, Sousa, Serafim Dias, Potiretama, Carão, Adauto Bezerra, Nova Floresta, Salão e Favelas.</p>
--	---	---

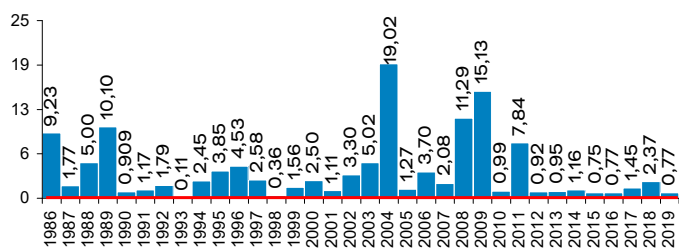
26 açudes com volume acima de 90 %: Acaraú Mirim, Angicos, Barragem do Batalhão, Batente, Caldeirões, Cauhipe, Cocó, Diamantino II, Gameleira, Gangorra, Gavião,  
94 açudes com volume abaixo de 30 %

**EVOLUÇÃO, milhões de m³ \***

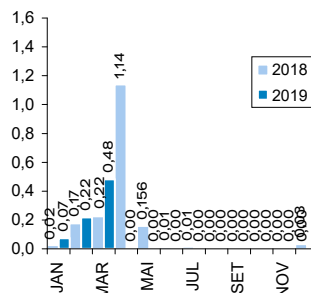
evaporação + demanda    aporte    diferença de volume entre 1/jan e hoje



**EVOLUÇÃO APORTE, bilhões de m³<sup>a</sup>**



**EVOLUÇÃO MENSAL APORTE, bilhões de m³<sup>a</sup>**



2018: dados parciais

média: 4,08 bi; mediana: 2,27 bi m³

a: não inclui os açudes das transferências hídricas para a RMF (Curral Velho, Pacajus, Pacoti, Riachão e Gavião)

