

# RESERVA DIÁRIA DO MONITORAMENTO

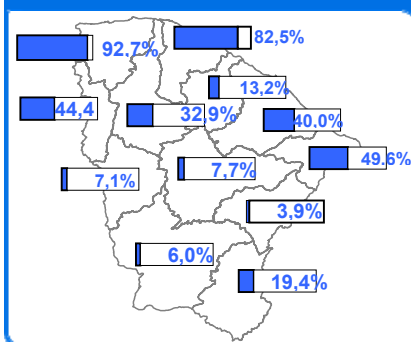
29/03/19

## SITUAÇÃO ATUAL



\*: Contabilizado a partir de 01/01/19, não incluindo açudes transf. RMF

## VOLUME ARMAZENADO, em %



Também é contabilizado como açude no volume morto aqueles açudes que não dispõe de tomada de água, cujo volume armazenado seja inferior a 5% de sua capacidade.

## DESTAQUES

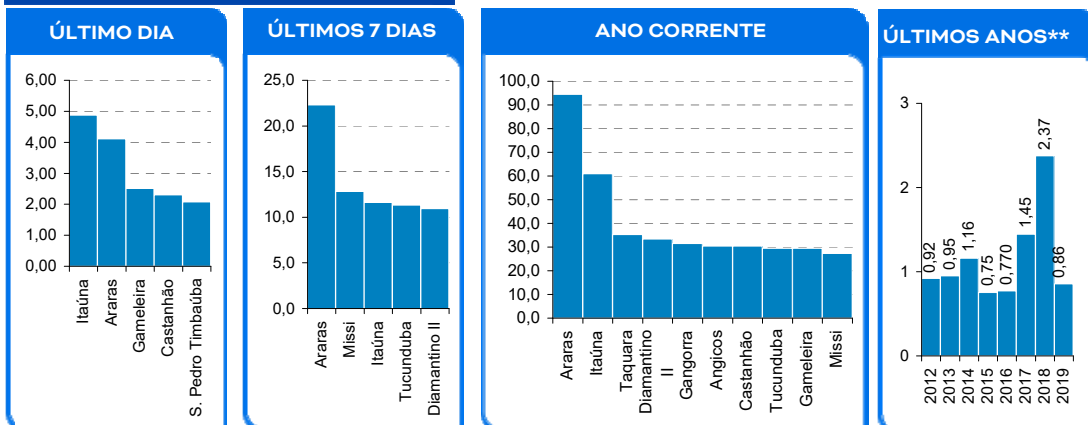
Dentre o(s) 23 açude(s) sangrando, destaca-se o açude Barragem do Batalhão que retornou a sangrar.

Foram registrados aportes em 83 açudes, destacando-se os açudes Acarape do Meio, Aracoiaba, Araras, Arneiroz II, Banabuiú, Castanhão, Edson Queiroz, Figueiredo, Frios, Jaburu I, Orós, Pedras Brancas, Pentecoste e Taquara.

Foram registradas chuvas em 180 postos pluviométricos monitorados pela Funceme, destacando-se as seguintes chuvas superiores a 61 mm, acumuladas em 24 horas: 95 mm (posto=Pessoa Anta, município=Granja); 75,2 mm (posto=Panacui, município=Marco); 75 mm (posto=Peixe, município=Russas); 62 mm (posto=Moraújo, município=Moraújo).

Nos último dias o açude Jaburu I tem recebido aporte oriundo do descomissionamento do açude Granjeiro localizado a montante.

## MAIORES APORTES\*, milhões de m³



\* Não são contabilizados os aportes aos açudes envolvidos nas transferências hídricas da RMF; \*\* bilhões m³; \*\*\* esperado com base na distribuição mensal histórica dos aportes.

## EVENTOS EXTREMOS

### SANGRIA

24

SANGRANDO: Maranguapinho, Missi, Itapebussu, Cocó, Caldeirões, Diamantino II, Jenipapo, Gameleira, Germinal, Barragem do Batalhão, Itaúna, Batente, Gangorra, Cauhipe, Tijuquinha, Angicos, Valério, São Vicente, Quandú, Várzea da Volta, Tucunduba, São José I, S. Pedro Timbaúba e Acaraú Mirim;

JÁ SANGRARAM: Gavião

### VOLUME MORTO

27

Santo Antônio, Monte Belo, Penedo, Benguê, Rivaldo de Carvalho, Flor do Campo, Pirabibu, Barra Velha, Mons. Tabosa, Sousa, Vieirão, Broco, Castro, Trapiá II, Parambu, São José II, Forquilha II, Quincoé, Farias de Sousa, Santa Maria de Aracatiaçu, Realejo, Capitão Mor, Ema, Joaquim Távora, Várzea do Boi, Riacho do Sangue e Pompeu Sobrinho.

### SECO

9

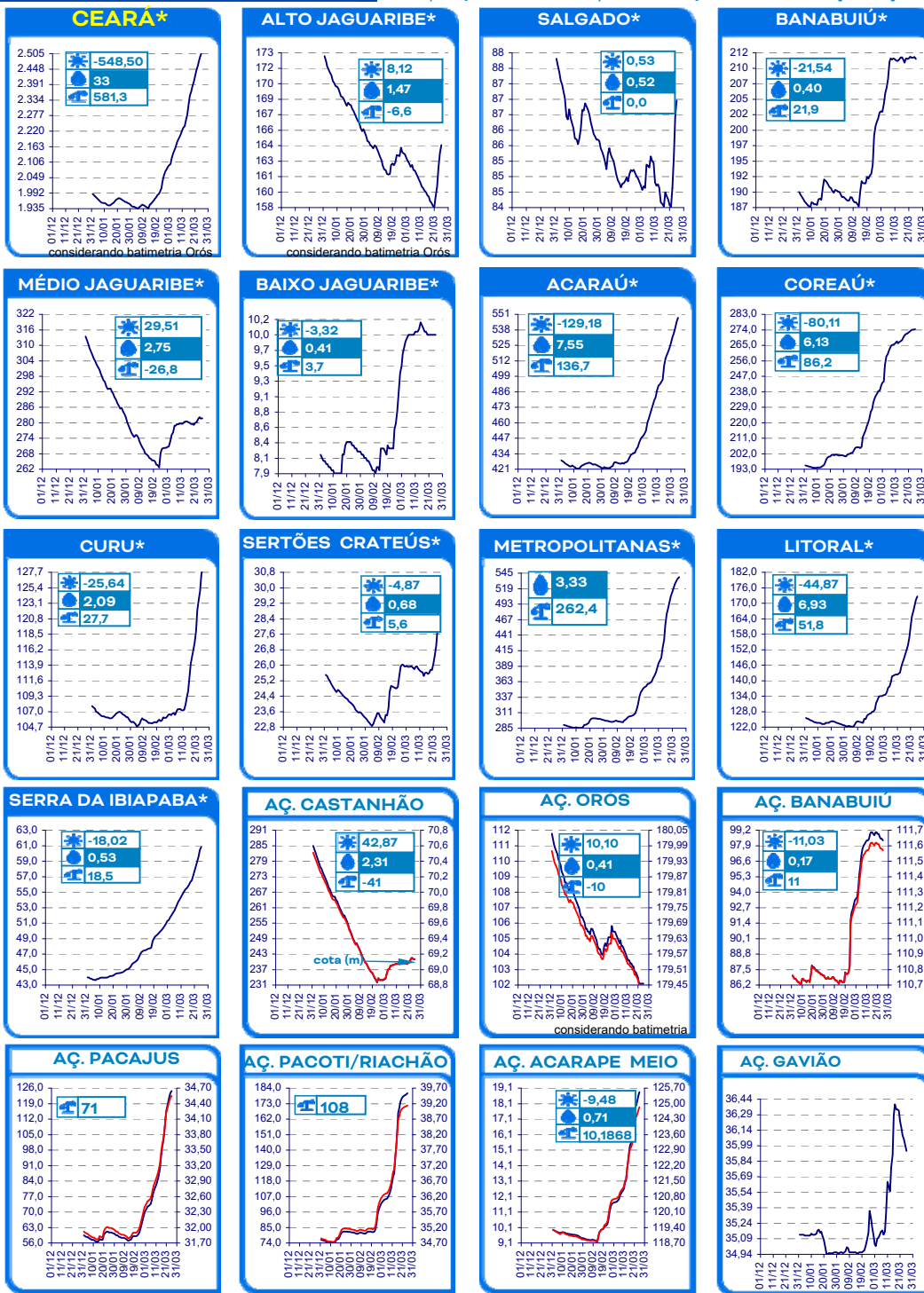
Faé, Madeiro, Serafim Dias, Potiretama, Carão, Adauto Bezerra, Nova Floresta, Salão e Favelas.

28 açudes com volume acima de 90 %: Acaraú Mirim, Angicos, Barragem do Batalhão, Batente, Caldeirões, Cauhipe, Cocó, Diamantino II, Gameleira, Gangorra, Gavião,

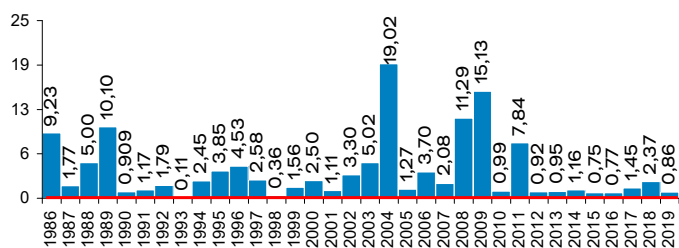
93 açudes com volume abaixo de 30 %

**EVOLUÇÃO, milhões de m³ \***

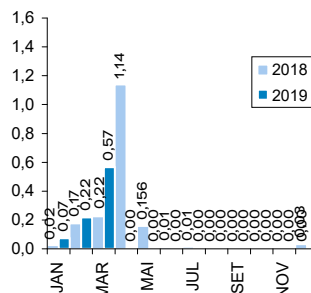
evaporação + demanda    aporte    diferença de volume entre 1/jan e hoje



**EVOLUÇÃO APORTE, bilhões de m³<sup>a</sup>**



**EVOLUÇÃO MENSAL APORTE, bilhões de m³<sup>a</sup>**



2018: dados parciais

média: 4,08 bi; mediana: 2,27 bi m³

a: não inclui os açudes das transferências hídricas para a RMF (Curral Velho, Pacajus, Pacoti, Riachão e Gavião)

