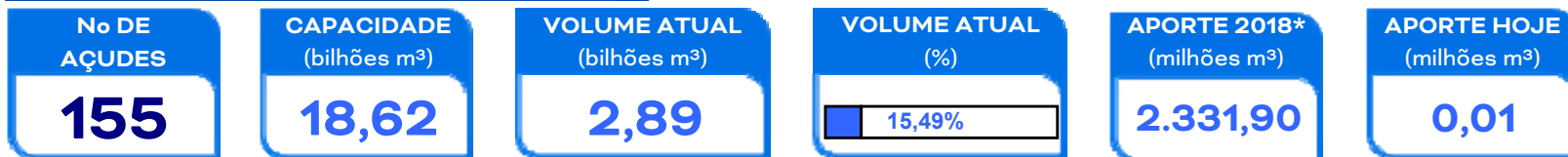


# RESENHA DIÁRIA DO MONITORAMENTO


03/08/18

## SITUAÇÃO ATUAL



\*: Contabilizado a partir de 01/01/18, não incluindo açudes transf. RMF

## VOLUME ARMAZENADO, em %

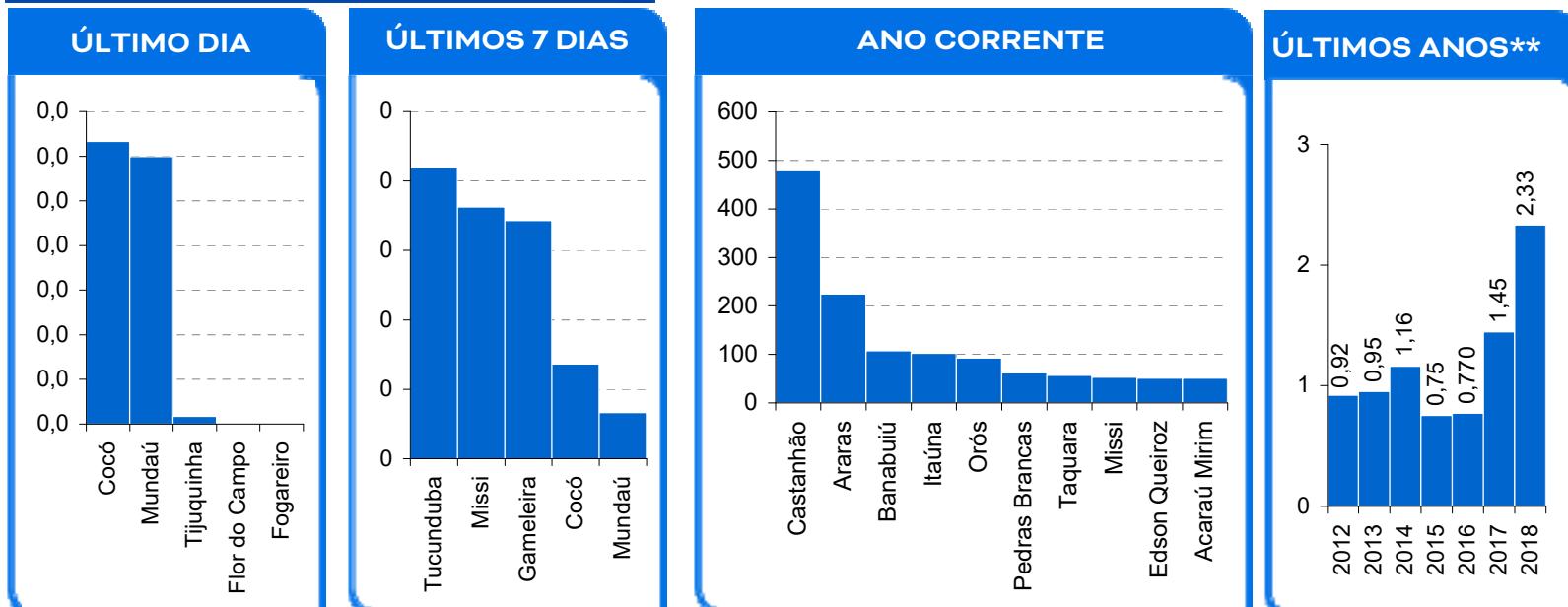


Também é contabilizado como açude no volume morto aqueles açudes que não dispõem de tomada de água, cujo volume armazenado seja inferior a 5% de sua capacidade.

## DESTAQUES

Foi registrado chuva em um único posto pluviométrico monitorado pela Funceme.

## MAIORES APORTES\*, milhões de m³



\* Não são contabilizados os aportes aos açudes envolvidos nas transferências hídricas da RMF; \*\* bilhões m³; \*\*\* esperado com base na distribuição mensal histórica dos aportes.

## EVENTOS EXTREMOS

### SANGRIA

1

SANGRANDO:Germinal;

JÁ SANGRARAM: Acaraú Mirim, Angicos, Barragem do Batalhão, Batente, Caldeirões, Cocó, Colina, Diamantino II, Gameleira, Itapajé, Itapebussu, Itaúna, Jenipapo, Maranguapinho, Quandú, S. Pedro Timbaúba, São José I, São Vicente, Tijuquinha, Tucunduba, Valério e Várzea da Volta.

### VOLUME MORTO

26

Malcozinhado, Santo Antônio, Monte Belo, Penedo, Benguê, Rivaldo de Carvalho, Flor do Campo, Madeiro, Mons. Tabosa, Sousa, Sítios Novos, Vieirão, Tigre, Castro, Parambu, São José II, Potiretama, Quincoé, Farias de Sousa, Realejo, Capitão Mor, Aduino Bezerra, Joaquim Távora, Várzea do Boi, Riacho do Sangue e Pompeu Sobrinho.

### SECO

8

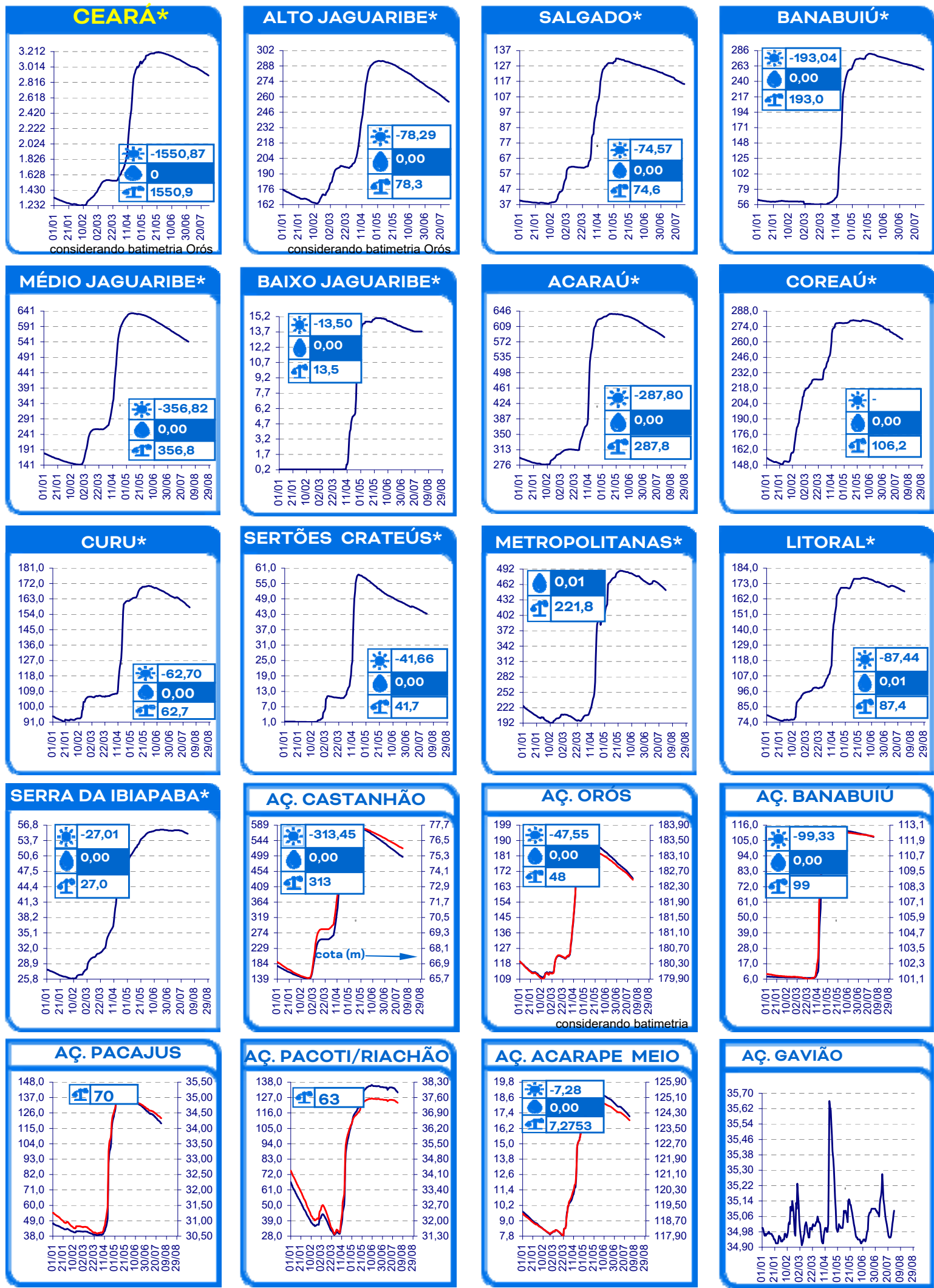
Faé, Jenipapeiro, Broco, Serafim Dias, Carão, Santa Maria de Aracatiaçu, Nova Floresta e Favelas.

17 açudes com volume acima de 90 %: Acaraú Mirim, Angicos, Diamantino II, Gameleira, Germinal, Itapajé, Itapebussu, Itaúna, Jenipapo, Maranguapinho, Poço Verde, Quandú, S.

88 açudes com volume abaixo de 30 %

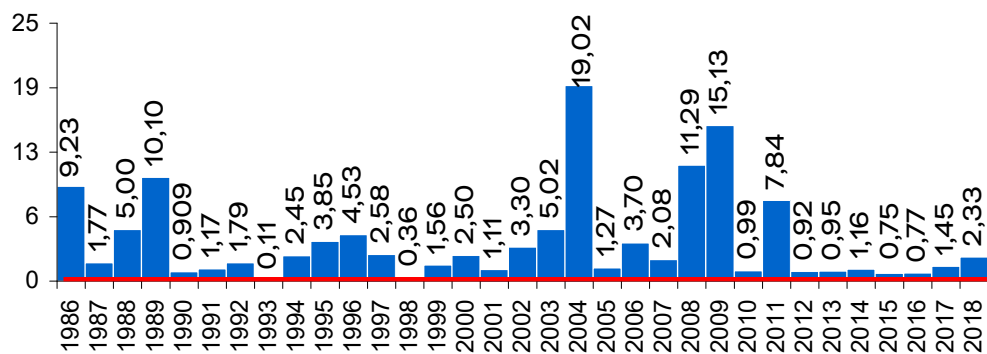
**EVOLUÇÃO, milhões de m³ \***

☀️ evaporação + demanda    ● aporte    ⬆️ diferença de volume entre 1/jan e hoje



\* AÇUDES: eixo esquerdo (linha azul)-volume (milhões de m³); eixo direito (linha vermelha)-cota (m)

**EVOLUÇÃO APORTE, bilhões de m³<sup>a</sup>**

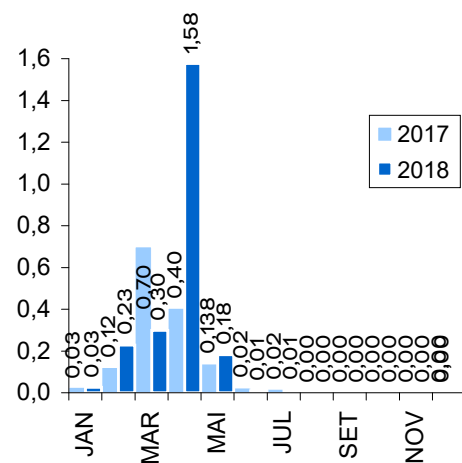


2018: dados parciais

média: 4,08 bi; mediana: 2,27 bi m³

a: não inclui os açudes das transferências hídricas para a RMF (Curral Velho, Pacajus, Pacoti, Riachão e Gavião)

**EVOLUÇÃO MENSAL APORTE, bilhões de m³<sup>a</sup>**



Concepção: Walt Disney Paulino