


# RESUMO DIÁRIO DO MONITORAMENTO

04/03/17

## SITUAÇÃO ATUAL

Nº DE AÇUDES	CAPACIDADE (bilhões m³)	VOLUME ATUAL (bilhões m³)	VOLUME ATUAL (%)	APORTE 2017* (milhões m³)	APORTE HOJE (milhões m³)
<b>153</b>	<b>18,64</b>	<b>1,29</b>	<b>6,91%</b>	<b>213,86</b>	<b>52,0</b>

\* Contabilizado a partir de 1/jan/15, não incluindo açudes transf. RMF



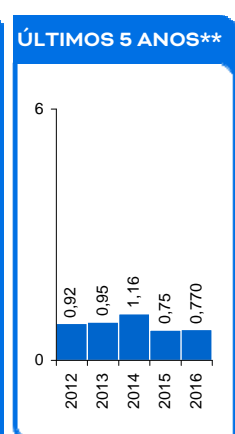
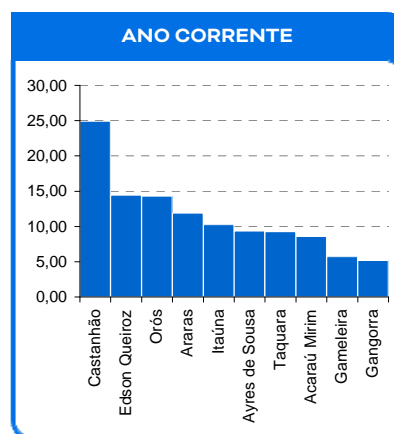
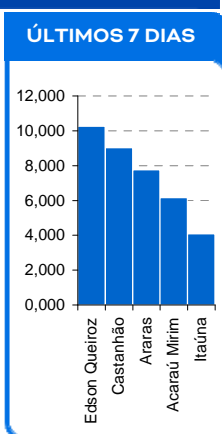
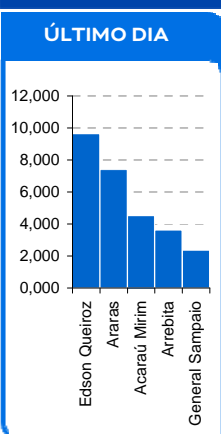
### ATUALIDADES

Foram registrados aportes em 51 açudes, destacando-se os açudes Acarape do Meio, Angicos, Aracoíaba, Araras, Banabuiú, Castanhão, Edson Queiroz, Orós e Pedras Brancas. Este aporte permitiu que os açudes Fogareiro, Santo Antônio de Aracatiçu e Tejuoca deixassem o volume morto e que os açudes Penedo e Santa Maria de Aracatiçu deixassem de estarem secos.

Não foi registrado chuva em posto algum monitorado pela Funceme.

Também é contabilizado como açude no volume morto aqueles açudes que não dispõe de tomada de água, cujo volume armazenado seja inferior a 5% de sua capacidade.

## MAIORES APORTES\*, milhões de m³



\* Não são contabilizados os aportes aos açudes envolvidos nas transferências hídricas da RMF; \*\* bilhões m³; \*\*\* esperado com base na distribuição mensal histórica dos aportes.

## EVENTOS EXTREMOS

### SANGRIA

**1**

SANGRANDO: Caldeirões.

### VOLUME MORTO

**51**

Amanary, Barra Velha, Batente, Broco, Capitão Mor, Castro, Catucinzenta, Cipoada, Escuridão, Farias de Sousa, Figueiredo, Flor do Campo, Forquilha, Frios, Gerardo Atimbone, Jaburu II, Jatobá, Jatobá II, Jenipapeiro II, João Luís, Junco, Macacos, Malcozinhado, Mons. Tabosa, Parambu, Patu, Penedo, Pentecoste, Pesqueiro, Pirabibu, Poço da Pedra, Poço do Barro, Pompeu Sobrinho, Premuoca, Quincoé, Quixabinha, Riacho da Serra, Riacho do Sangue, Rivaldo de Carvalho, Santa Maria, Santa Maria de Aracatiçu, São Domingos II, São José I, São José II, São José III, Sítios Novos, Sousa, Sucesso, Tigre, Várzea da Volta e Várzea do Boi.

### SECO

**30**

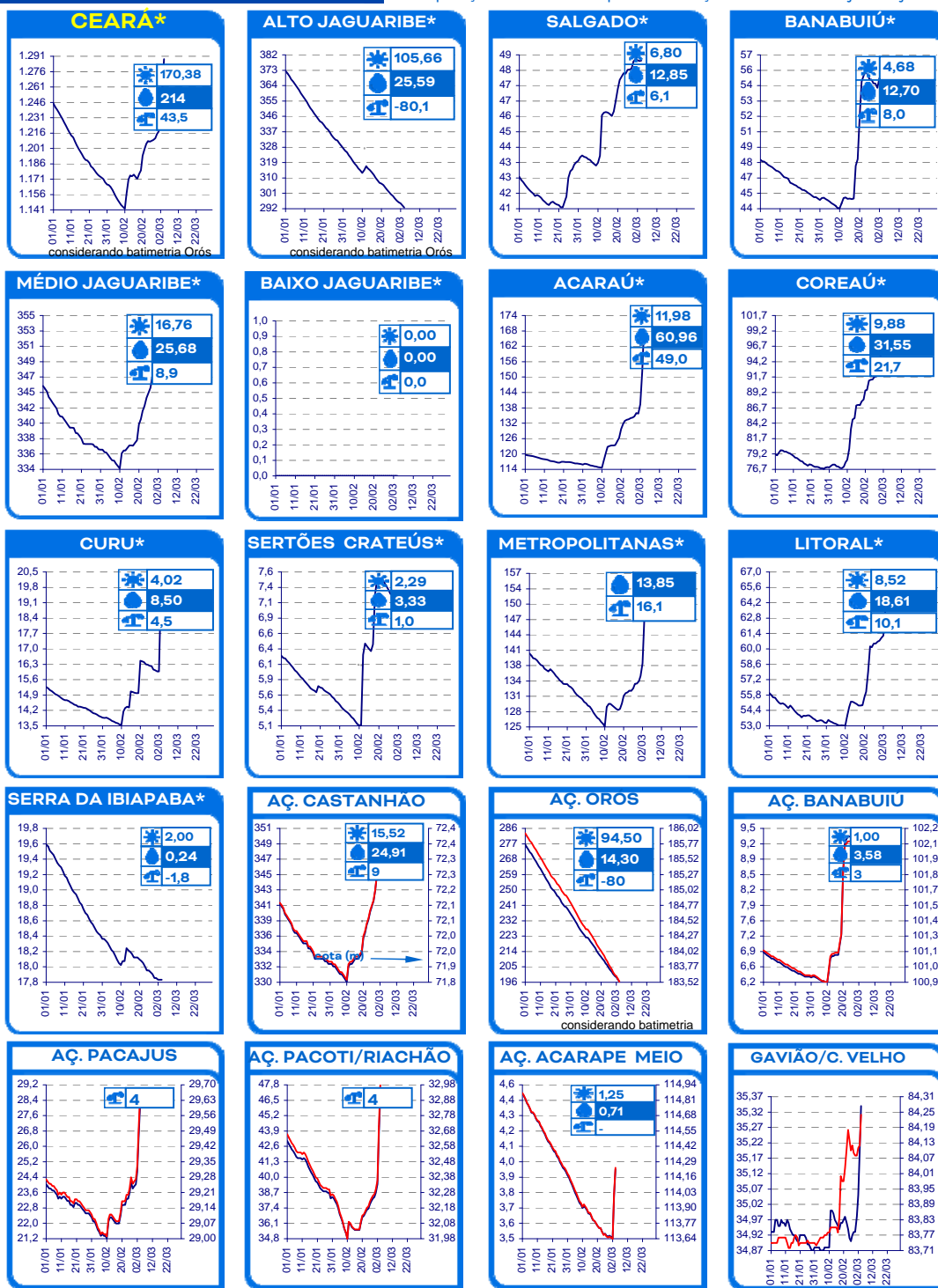
Adauto Bezerra, Barragem do Batalhão, Bonito, Canafistula, Carão, Carmina, Carnaubal, Cedro, Desterro, Ema, Faé, Favelas, Forquilha II, Jenipapeiro, Jerimum, Madeiro, Monte Belo, Nova Floresta, Pau Preto, Potiretama, Quixeramobim, Salão, Santo Antônio, Santo Antônio de Russas, São Domingos, São Mateus, Serafim Dias, Trapiá II, Umari e Vieirão.

2 açudes com volume acima de 90%: Caldeirões e Maranguapinho.

132 açudes com volume abaixo de 30%

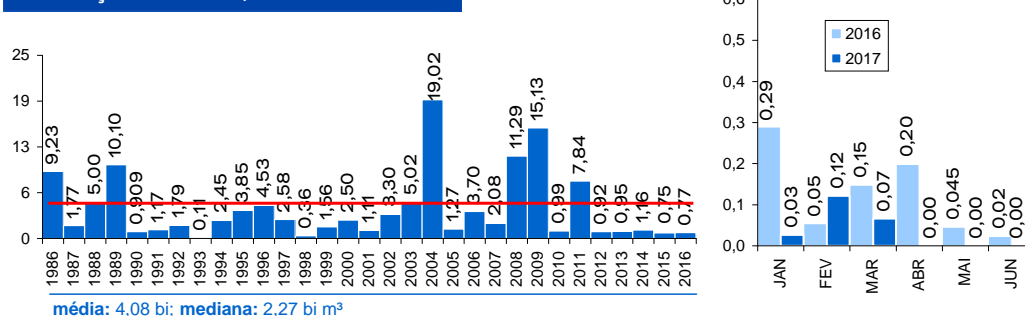
**EVOLUÇÃO, milhões de m³ \***

evaporação + demanda    aporte    diferença de volume entre 1/jan e hoje



\* AÇUDES: eixo esquerdo (linha azul)-volume (milhões de m³); eixo direito (linha vermelha)-cota (m)

**EVOLUÇÃO APORTE, bilhões de m³<sup>a</sup>**



média: 4,08 bi; mediana: 2,27 bi m³

a: não inclui os açudes das transferências hídricas para a RMF (Curral Velho, Pacajus, Pacoti, Riachão e Gavião)